

**Протокол**  
**общего собрания участников долевой собственности на земельный участок из**  
**земель сельскохозяйственного назначения с кадастровым номером**  
**36:30:4400015:120, местоположение: Воронежская область, Терновский район,**  
**Новотроицкое сельское поселение, в северо-восточной части кадастрового**  
**квартала 36:30:4400015**

**с. Новотроицкое**  
**Терновский район**  
**Воронежская область**

**22.05.2024 года**

**Форма проведения:** собрание (совместное присутствие участников долевой собственности для обсуждения вопросов повестки собрания)

**Место проведения:** Воронежская область, Терновский район, с. Новотроицкое, ул. Молодежная д.1 (здание администрации сельского поселения)

**Дата проведения собрания:** «22» мая 2024г.

**Время проведения:** начало -11 ч. 00 мин, окончание -11 ч 20 мин.

Общее собрание проводится в соответствии с Федеральным законом № 101-ФЗ от 24.07.2002 г. «Об обороте земель сельскохозяйственного назначения». Сообщение о проведении общего собрания участников долевой собственности на земельный участок с кадастровым номером 36:30:4400015:120 опубликовано в газете Воронежский курьер №14(4137) от 10 апреля 2024г., Информация о проведении собрания размещена на стендах, щитах, административных зданиях, находящихся на территории Новотроицкого сельского поселения Терновского муниципального района Воронежской области.

Начало регистрации участников собрания: 10 часов 30 минут.

Окончание регистрации участников собрания: 10 часов 55 минут.

Форма проведения собрания – собрание (совместное присутствие участников долевой собственности для обсуждения вопросов повестки собрания).

Для участия в общем собрании зарегистрировалось **9** участников долевой собственности и их представителей, что составляет **90 %** от общего числа участников долевой собственности на земельный участок, владеющие **9** долями в праве общей долевой собственности, что составляет **94,7 %** от общего количества долей в праве общей долевой собственности, о чем свидетельствует регистрационный лист (Приложение 1) к настоящему протоколу собрания собственников земельных долей.

Кворум имеется, собрание правомочно принимать решения по повестке собрания.

**Повестка дня общего собрания:**

1. Избрание президиума собрания (председателя, секретаря, членов счетной комиссии) и определение способа подсчета голосов при принятии решений.

2. Об условиях договора аренды вышеуказанных земельных участков, находящегося в долевой собственности.

3. Об избрании лица, уполномоченного от имени участников долевой собственности без доверенности действовать при согласовании местоположения границ земельных участков, одновременно являющихся границей земельного участка, находящихся в долевой собственности, при обращении с заявлениями о проведении государственного кадастрового учета или государственной регистрации прав на недвижимое имущество в отношении земельных участков, находящихся в долевой собственности, и образуемых из них земельных участков, а также заключать договоры аренды данных земельных участков, заключать дополнительные соглашения к указанным Договорам аренды, или соглашения об установлении частного сервитута в отношении данных земельных участков (далее - уполномоченное общим собранием лицо), в том числе об объеме и о сроках таких полномочий.

Голосование поднятием рук.

«ЗА» - 100%.

«ПРОТИВ» - нет

«ВОЗДЕРЖАЛСЯ» - нет

**По итогам голосования ПРИНЯТО РЕШЕНИЕ:** Утвердить повестку дня в предложенной редакции.

Перед началом обсуждения вопросов повестки собрания присутствующим предложено рассмотреть ряд процедурных вопросов и принять по ним решения.

**Вопрос 1. Избрание президиума собрания (председателя, секретаря, членов счетной комиссии) и определение способа подсчета голосов при принятии решений.**

Предложено избрать председателем общего собрания – Ковалева Владимира Алексеевича, секретарем Черникову Марину Валентиновну, членами счетной комиссии Блудову Марину Юрьевну и Пономареву Ирину Александровну.

Других кандидатур выдвинуто не было.

Предложено определить способ подсчета голосов при принятии решений по итогам голосования: решение считается принятым если за него проголосовали участники общего собрания, владеющие в совокупности более чем 50 процентами долей общего числа долей собственников, присутствующих на общем собрании.

Голосование поднятием рук.

«ЗА» - 100 %.

«ПРОТИВ» - нет.

«ВОЗДЕРЖАЛСЯ» - нет.

**По итогам голосования ПРИНЯТО РЕШЕНИЕ:**

Избрать:

- председателем общего собрания – Ковалева Владимира Алексеевича;

- секретарем собрания – Черникову Марину Валентиновну;

- членами счетной комиссии - Блудову Марину Юрьевну и Пономареву Ирину

Александровна.

Определить способ подсчета голосов при принятии решений по итогам голосования: решение считается принятым если за него проголосовали участники общего собрания, владеющие в совокупности более чем 50 процентами долей общего числа долей собственников, присутствующих на общем собрании.

**Вопрос 2. Об условиях договора аренды вышеуказанного земельного участка, находящегося в долевой собственности.**

По второму вопросу слушали ИП глава КФХ Пономареву Татьяну Алексеевну, которая предложила продолжить арендные отношения сроком 10 лет на следующих условиях:

1. арендная плата за аренду одной земельной доли выплачивается один раз в год, после уборки урожая в срок до 01 декабря текущего календарного года и составляет за одну земельную долю:

- 3 (три) тонны фуражного зерна;

- 2 мешка сахара по 50 (пятьдесят) килограмм;

- вспашка огорода;

- все налоги, предусмотренные действующим законодательством (НДФЛ и т.п.)

- земельный налог, оплаченный самостоятельно, и компенсируется арендатором в денежном выражении при предоставлении подлинного экземпляра соответствующей квитанции и налогового уведомления.

2. в случае смерти Арендодателя, родственнику умершего/лицу, понесшему расходы на погребение, выплачивается материальная помощь в размере 10 000 (десяти тысяч) рублей.

Голосование поднятием рук.

«ЗА» - 36,8 %.

«ПРОТИВ» - 63,2%.

«ВОЗДЕРЖАЛСЯ» - нет.

**По итогам голосования предложение арендатора ИП глава КФХ Пономаревой Татьяны Алексеевны НЕ ПРИНЯТО**, после чего выступил представитель собственников - Козельцева Наталия Валерьевна и сообщил, что поскольку срок действия вышеуказанного договора истек, но арендатор продолжает использовать земельный участок с КН 36:30:4400015:120 после истечения

срока договора, при этом возражений со стороны арендодателей относительно использования участка не заявлено, данный договор считается возобновленным на тех же условиях на неопределенный срок в силу п. 2 ст. 621 ГК РФ.

От Козельцевой Наталии Валерьевной поступило предложение:

Руководствуясь п. 2 ст. 610 ГК РФ и ст. 450.1 ГК РФ отказаться от исполнения договора аренды земельного участка сельскохозяйственного назначения при множественности лиц на стороне Арендодателя №11 от 30.04.2014 путем направления в адрес арендатора соответствующего уведомления; договор прекратит свое действие по истечении трех месяцев с момента получения арендатором такого уведомления (п.2 ст.610 ГК РФ).

Голосование поднятием рук.

«ЗА» - 63,2%%.

«ПРОТИВ» - 36,8%.

«ВОЗДЕРЖАЛСЯ» - нет.

**По итогам голосования ПРИНЯТО РЕШЕНИЕ:**

Отказаться от исполнения договора аренды земельного участка сельскохозяйственного назначения при множественности лиц на стороне Арендодателя №11 от 30.04.2014, возобновленного на неопределенный срок, путем направления Арендодателями в адрес Арендатора уведомления об отказе от исполнения договора.

*Вопрос 3. Об избрании лица, уполномоченного от имени участников долевой собственности без доверенности действовать при согласовании местоположения границ земельных участков, одновременно являющихся границей земельного участка, находящихся в долевой собственности, при обращении с заявлениями о проведении государственного кадастрового учета или государственной регистрации прав на недвижимое имущество в отношении земельных участков, находящихся в долевой собственности, и образуемых из них земельных участков, а также заключать договоры аренды данных земельных участков, заключать дополнительные соглашения к указанным Договорам аренды, или соглашения об установлении частного сервитута в отношении данных земельных участков (далее - уполномоченное общим собранием лиц), в том числе об объеме и о сроках таких полномочий*

Представителями участников долевой собственности в качестве лиц, уполномоченных от имени участников долевой собственности действовать без доверенности, предложена:

**Козельцева Наталия Валерьевна**, 17.12.1978 года рождения, паспорт РФ 68 23 275742 выданный УМВД России по Тамбовской области 16 января 2024 года, код подразделения 680-007, зарегистрированная по адресу: г. Котовск, ул. Посконкина, д.32, кв.122;

**перечень полномочий:**

- заключать (подписывать) дополнительные соглашения к договору аренды об изменении его условий на условиях, установленных общим собранием,

- заключать, подписывать и направлять соглашения об изменении порядка исполнения договора, соглашения о расторжении договора, уведомления об отказе от исполнения договоров, иные уведомления, договоры и соглашения, не противоречащие действующему законодательству;

- заключить (подписать) от имени всех участников долевой собственности договор аренды земельного участка на условиях, установленных общим собранием,

- представлять интересы собственников земельных долей в организациях, осуществляющих государственный кадастровый учет, землеустройство, а также во всех иных государственных и муниципальных органах, в органах местного самоуправления, перед физическими и юридическими лицами независимо от организационно-правовой формы по вопросам проведения межевания земельных участков и их кадастрового учета, в том числе по вопросу подготовки проектов межевания и межевых планов; с правом согласования границ земельного участка и подписания от имени участников долевой собственности необходимых документов (в т.ч. актов согласования границ), уведомлений, снятия с кадастрового учета, проведения раздела, выдела, преобразования и т.д., оформления прав на объекты недвижимости, внесения уточнений и учета любых изменений сведений Единого государственного реестра недвижимости в отношении земельного участка (в т.ч. уточнение границ земельного участка в

документах Единого государственного реестра недвижимости), подписывать и подавать заявления, подавать и получать любые документы, в том числе договоры, запросы, выписки, согласования, разрешения, постановления, распоряжения, межевые дела, проекты межевания, кадастровые паспорта и выписки, повторные документы, дубликаты документов, архивные копии документов, и иные документы с правом их подписания;

- представлять интересы собственников земельных долей в органе, осуществляющем государственную регистрацию прав на недвижимое имущество и сделок с ним и его территориальных подразделений при совершении регистрационных действий на земельный участок, в том числе после преобразования и/или уточнения: права собственности, других вещных прав, договоров аренды, договоров уступки права требования, иных договоров и сделок, ограничений (обременений) права, перехода прав, прекращения прав, прекращения ограничений (обременений) права, изменений в Едином государственном реестре недвижимости, погашения регистрационных записей (в т.ч. в связи с истечением сроков действия аренды, субаренды и иных предусмотренных действующим законодательством ограничений (обременений) на земельный участок), с правом получения информации из Единого государственного реестра недвижимости, выписок из него, оригиналов договоров, экземпляров документа-основания, приобщения дополнительных документов, приостановки и прекращения регистрационных действий, возобновления регистрации, исправления технических ошибок, возврата документов с регистрации, а также выполнения иных действий, связанных с выполнением данных поручений;

- возражать, давать согласие, иным образом участвовать в спорах, в том числе: в суде при выделе земельных участков; согласовании границ земельного участка при их уточнении; участвовать в согласительных процедурах, связанных с согласованием размера и местоположения границ земельных участков и размера компенсации при выделе; с правом подписания необходимых документов;

- совершать от имени собственников земельных долей любые иные действия, связанные с надлежащим исполнением вышеуказанных полномочий;

- а также в случае смерти участника долевой собственности являться в силу закона доверительным управляющим в отношении земельной доли, принадлежащей умершему участнику долевой собственности, в части осуществления полномочий, переданных ему общим собранием участников долевой собственности, на период до перехода прав на эту земельную долю по наследству».

**срок полномочий** – 3 года.

Других предложений не поступило.

Голосование поднятием рук.

«ЗА» - 71,4%.

«ПРОТИВ» - 28,6%.

«ВОЗДЕРЖАЛСЯ» - нет.

По результатам голосования ПРИНЯТО РЕШЕНИЕ: *Избрать, уполномоченное общим собранием лицо:*

**Козельцеву Наталию Валерьевну**, 17.12.1978 года рождения, паспорт РФ 68 23 275742 выданный УМВД России по Тамбовской области 16 января 2024 года, код подразделения 680-007, зарегистрированная по адресу: г. Котовск, ул. Посконкина, д.32, кв.122;

**перечень полномочий:**

- заключать (подписывать) дополнительные соглашения к договору аренды об изменении его условий на условиях, установленных общим собранием,

- заключать, подписывать и направлять соглашения об изменении порядка исполнения договора, соглашения о расторжении договора, уведомления об отказе от исполнения договоров, иные уведомления, договоры и соглашения, не противоречащие действующему законодательству;

- заключить (подписать) от имени всех участников долевой собственности договор аренды земельного участка на условиях, установленных общим собранием,

- представлять интересы собственников земельных долей в организациях, осуществляющих государственный кадастровый учет, землеустройство, а также во всех иных

государственных и муниципальных органах, в органах местного самоуправления, перед физическими и юридическими лицами независимо от организационно-правовой формы по вопросам проведения межевания земельных участков и их кадастрового учета, в том числе по вопросу подготовки проектов межевания и межевых планов; с правом согласования границ земельного участка и подписания от имени участников долевой собственности необходимых документов (в т.ч. актов согласования границ), уведомлений, снятия с кадастрового учета, проведения раздела, выдела, преобразования и т.д., оформления прав на объекты недвижимости, внесения уточнений и учета любых изменений сведений Единого государственного реестра недвижимости в отношении земельного участка (в т.ч. уточнение границ земельного участка в документах Единого государственного реестра недвижимости), подписывать и подавать заявления, подавать и получать любые документы, в том числе договоры, запросы, выписки, согласования, разрешения, постановления, распоряжения, межевые дела, проекты межевания, кадастровые паспорта и выписки, повторные документы, дубликаты документов, архивные копии документов, и иные документы с правом их подписания;

- представлять интересы собственников земельных долей в органе, осуществляющем государственную регистрацию прав на недвижимое имущество и сделок с ним и его территориальных подразделений при совершении регистрационных действий на земельный участок, в том числе после преобразования и/или уточнения: права собственности, других вещных прав, договоров аренды, договоров уступки права требования, иных договоров и сделок, ограничений (обременений) права, перехода прав, прекращения прав, прекращения ограничений (обременений) права, изменений в Едином государственном реестре недвижимости, погашения регистрационных записей (в т.ч. в связи с истечением сроков действия аренды, субаренды и иных предусмотренных действующим законодательством ограничений (обременений) на земельный участок), с правом получения информации из Единого государственного реестра недвижимости, выписок из него, оригиналов договоров, экземпляров документа-основания, приобщения дополнительных документов, приостановки и прекращения регистрационных действий, возобновления регистрации, исправления технических ошибок, возврата документов с регистрации, а также выполнения иных действий, связанных с выполнением данных поручений;

- возражать, давать согласие, иным образом участвовать в спорах, в том числе: в суде при выделе земельных участков; согласовании границ земельного участка при их уточнении; участвовать в согласительных процедурах, связанных с согласованием размера и местоположения границ земельных участков и размера компенсации при выделе; с правом подписания необходимых документов;

- совершать от имени собственников земельных долей любые иные действия, связанные с надлежащим исполнением вышеуказанных полномочий;

- а также в случае смерти участника долевой собственности являться в силу закона доверительным управляющим в отношении земельной доли, принадлежащей умершему участнику долевой собственности, в части осуществления полномочий, переданных ему общим собранием участников долевой собственности, на период до перехода прав на эту земельную долю по наследству».

**срок полномочий – 3 года.**

**Повестка дня общего собрания исчерпана.**

**Иные вопросы для голосования на общем собрании отсутствуют.**

**Заявлений и ходатайств в письменной форме, а также возражений в письменной форме для приобщения к протоколу общего собрания, от участников долевой собрания не поступило.**

Председатель собрания объявил о закрытии общего собрания участников долевой собственности на земельный участок из земель сельскохозяйственного назначения с кадастровым номером 36:30:4400015:120.

Время закрытия собрания 11 часов 20 минут.

Настоящий протокол составлен в трех одинаковых экземплярах. Один экземпляр передан на хранение в орган местного самоуправления по месту нахождения земельного участка - в администрацию Новотроицкого сельского поселения Терновского муниципального района Воронежской области, второй экземпляр передается Пономаревой Т.А. и третий экземпляр

передается Представителю собственников Козельцевой Н.В.

Неотъемлемым приложением к настоящему Протоколу является регистрационный лист присутствующих на общем собрании собственников земельных долей - участников общей долевой собственности на земельный участок с кадастровым номером 36:30:4400015:120 на 2 листах и копия газеты Воронежский курьер №14(4137) от 10 апреля 2024г. на 1 листе.

Настоящий протокол составлен на 9 листах 22.05.2024 в 16 часов 45 минут.

Председатель общего собрания



/ Ковалев В.А./

Секретарь общего собрания




/ Черникова М.В./

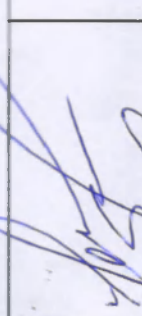




Приложение №1  
к протоколу общего собрания  
собственников земельных долей  
от «22» мая 2024 года

Список присутствующих на общем собрании участников общей долевой собственности на земельный участок с кадастровым номером 36:30:4400015:120


**РЕГИСТРАЦИОННЫЙ ЛИСТ**

**присутствующих на общем собрании собственников земельных долей -участников общей долевой собственности на земельный участок с кадастровым номером 36:30:4400015:120**

№ п/п	Фамилия Имя Отчество участника долевой собственности	номер регистрации права и дата	Представитель по доверенности, реквизиты доверенности	Подпись собственника земельной доли/представителя по доверенности	Размер доли
1	Башлыков Александр Сергеевич	36-36-31/001/2014-073 07.02.2014			1/19
2	Берестнева Надежда Ивановна	36-36/005-36/005/045/2015-69/2 04.03.2015	Доверенность Александр Александрович срок действия до 07.09.03.2024 0361259-Н/86-2024-1-371		2/19
3	Ефремова Раиса Петровна	36-36-31/001/2014-073 07.02.2014	Шуран Александр Михайлович, действующий по доверенности от 03.10.2023г №68/50-н/68-2023-2-74		1/19
4	Зенина Светлана Алексеевна	36:30:4400015:120-36/185/2022-2 14.10.2022	Шуран Александр Михайлович, действующий по доверенности от 28.08.2023г №68/50-н/68-2023-1-1348		4/19

5	Королева Ирина Леонидовна	36-36/005-36/005/046/2015-751/2 11.11.2015	Гурьев Эдуард Владимирович действующая по доверенности от 28.03.2024г. №77/19)-н/77-20/4.4.377		2/19
6	Поченкова Елена Викторовна	36-36-31/001/2014-073 07.02.2014	Юрьев Эдуард Владимирович, действующий по доверенности от 02.06.2023г. №36/259-н/36-2023-1-835		2/19
7	Тульский Сергей Васильевич	36-36-31/001/2014-073 07.02.2014	<i>Афанасий Афанасьевич Федотов, доверенность от 02.06.2023г. №05-1014-513.</i>	<i>Афанасий Афанасьевич Федотов</i>	2/19
8	Федуров Николай Иванович	36-36-31/001/2014-073 07.02.2014	Федотова Елена Алексеевна, действующая по доверенности от 18.09.2023г. №61/50-н/68-2023-1-1453		2/19
9	Чалынский Александр Викторович	36-36-31/001/2014-073 07.02.2014			2/19
10	Юдина Татьяна Валентиновна	36-36-31/001/2014-073 07.02.2014	Федотова Елена Алексеевна, действующая по доверенности от 19.05.2023г. №18/11-н/48-2023-1-1007		1/19

Для участия в общей собрании зарегистрировалось 9 участник долевой собственности и их представителей, что составляет 90 % от общего числа участников долевой собственности на земельный участок, владеющие 9 долями в праве общей долевой собственности, что составляет 94% % от общего количества долей в праве общей долевой собственности.



Ковалев В.А.



**Администрация Новотроицкого сельского поселения Терновской области Воронежской области, являясь органом местного самоуправления по месту расположения земельных участков, находящихся в общей долевой собственности, в соответствии со статьями 14, 11 Федерального закона «Об обороте земель сельскохозяйственного назначения» № 101-ФЗ от 24.07.2002 г. по предло-**

**жению участников долевой собственности извещает собственников земельных долей — участников общей долевой собственности на земельные участки с кадастровыми номерами:**  
— 36:30:4.400015:118, местоположение: Воронежская область, р-он Терновский, Новотроицкое сельское поселение, в составе кадастрового квартала 36:30:4.400015 о дате проведения общего собрания, которое состоится 22 мая 2024 года в 9 часов 45 минут по адресу: Воронежская область, Терновский район, с. Новотроицкое, ул. Молодежная, д. 1 (здание администрации сельского поселения);  
Начало регистрации участников собрания: 9 часов 00 минут;  
Окончание регистрации участников собрания: 9 часов 35 минут;  
— 36:30:4.400015:120, местоположение: Воронежская область, р-он Терновский, Новотроицкое сельское поселение, в составе кадастрового квартала 36:30:4.400015 о дате проведения общего собрания, которое состоится 22 мая 2024 года в 9 часов 45 минут по адресу: Воронежская область, Терновский район, с. Новотроицкое, ул. Молодежная, д. 1 (здание администрации сельского поселения);  
Начало регистрации участников собрания: 9 часов 00 минут;  
Окончание регистрации участников собрания: 9 часов 35 минут;

на общем собрании участников долевой собственности, заверенную в установленном законом порядке.

Форма проведения собрания — собрание (совместное присутствие участников долевой собственности для обсуждения вопросов повестки собрания).

Повестка дня общего собрания:

1. Избрание президиума собрания (председателя, секретаря, членов счетной комиссии) и определение способа подсчета голосов при принятии решений;
2. Об условиях договора аренды вышеуказанных земельных участков, находящихся в долевой собственности;
3. Об избрании лица, уполномоченного от имени участников долевой собственности без доверенности действовать при согласовании местоположения границ земельных участков, одновременно являющихся границей земельного участка, находящегося в долевой собственности, при обращении с заявлениями о проведении государственной регистрации учета или государственной регистрации права на недвижимое имущество в отношении земельных участков, находящихся в долевой собственности; и образуемых из них земельных участков, а также заключать договоры аренды данных земельных участков, заключать дополнительные соглашения к указанным договорам аренды, или соглашения об установлении частного сервитута в отношении данных земельных участков (далее — уполномоченное лицо собрания) (лицом, в том числе об объеме и в сроки таких полномочий).

Ознакомление с документами по процедуре, вынесенным на обсуждение общего собрания, проводится по адресу: Воронежская область, Терновский район, с. Новотроицкое, ул. Молодежная, д. 1 (здание администрации сельского поселения).

Начало регистрации участников собрания: 15 часов 30 минут;  
Окончание регистрации участников собрания: 15 часов 50 минут;

Регистрация участников долевой собственности будет производиться по документам, удостоверяющим личность и документам, удостоверяющим право на земельную долю.

Представители участников долевой собственности дополнительно представляют доверенность на совершение юридически значимых действий в отношении принадлежащей участнику долевой собственности земельной доли, в том числе на голосование

Кадастровым инженером Хриенко Ириной Александровны (реестровый номер 381110, член СРО «Кадастровые инженеры юга», свидетельство ИП001813, СНИЛС 136-828-988 14, г. Воронеж, ул. Вавилова, 2, индекс: 394 024, e-mail: khrigenko93@mail.ru; т. 8950-538-9876) в отношении земельного участка с кадастровым номером 36.34.03522011:9, расположенный по адресу: Воронежская область, г. Воронеж, С/Т «Дон», ул. Керамическая, д. 1, выполняются кадастровые работы по уточнению местоположения границ и площади земельного участка.

Смежные земельные участки: Земли С/Т «Дон» [кад. номер 36:34:0300000:42 136], уч. № 2 по ул. Коминтерновская, С/Т «Дон» [кад. номер 36:34:03522011:6], уч. № 3 по ул. Керамическая, С/Т «Дон» [кад. номер 36:34:03522011:7], уч. № 3 по ул. Керамическая, С/Т «Дон» [кад. номер 36:34:03522011:10].

Заказчиком кадастровых работ является Нилова Н.Ф.

Прошу собственников смежного земельного участка, расположенного по адресу: С/Т «Дон», ул. Керамическая, уч. № 3, действовать с 13 мая 2024 г., в 10.00, по адресу: г. Воронеж, ул. Вавилова, 2, для ознакомления с проектом межевого плана и согласования границ данных земельных участков.

Возражения по проекту межевого плана и требованию о проведении согласования местоположения границ и площади земельного участка на местности принимаются с 10.04.2024 г. до 13.05.2024 г. по адресу: г. Воронеж, ул. Вавилова, 2.

При проведении согласования местоположения границ при себе необходимо иметь документ, удостоверяющий личность, а также документы о правах на земельный участок.

Кадастровым инженером Мочаловым Романом Владимировичем (квалификационный аттестат № 36-11-193, Адрес: 397030, Воронежская область, г. Воронеж, ул. Гайдара, д. 12, тел. 8950-538-24-43, e-mail: mochalovr@yandex.ru) сообщается об

обходимости согласования подготовленного проекта межевания земельных участков, выделяемых в счет земельных долей в праве общей собственности на земельный участок с кадастровым номером 36:32:0000000:29, расположенный Воронежская область, р-н Эртильский, участок расположен в северной части кадастрового района

Закладчиком кадастровых работ (лицом, от имени которого межевание земельных участков является) Общество с ограниченной ответственностью «Ленинский путь», улица Советская, дом 21, тел. 89092127037 район, поселок Марьевка, улица Советская, дом 21, тел. 89092127037.


Предмет согласования — размер и местоположение границ выделяемых в счет земельных долей земельных участков.

Ознакомиться с проектом межевания земельных участков и предоставить обоснованные возражения и предложения о доработке проекта межевания земельных участков относительно размера и местоположения границ выделяемых земельных участков можно в течение 30-ти дней со дня опубликования данных извещения по адресу: Воронежская область, город Эртиль, улица Плехановская, дом 12.

При ознакомлении с проектом межевания при себе необходимо иметь документ, удостоверяющий личность, а также документы о правах на земельный участок. К возражениям должны быть приложены копии документов, подтверждающих право лица, выдавшего возражение, на земельную долю (земельные доли) в исходном земельном участке.

В настоящем протоколе  
пронумеровано, прошнуровано и скреплено  
печатью 9 (Девять) листов

Глава Новотроицкого сельского поселения  
Терновского муниципального района  
Воронежской области



В.А. Ковалев

М.П.

