

ПРОТОКОЛ № 09

Общего собрания участников долевой собственности на земельный участок сельскохозяйственного назначения с кадастровым номером 36:30:4400015:138, расположенного по адресу: Воронежская область, р-н Терновский, с Новотроицкое, в юго-восточной части кадастрового квартала 36:30:4400015

Дата проведения общего собрания: 25 декабря 2024 года

Место проведения: Воронежская область, Терновский район, Новотроицкое, ул. Молодежная, д. 1

Время проведения: начало в 12-00, окончание 12-15.

Уведомление участников долевой собственности о предстоящем собрании было опубликовано в газете «Воронежский курьер» № 44(4167) от «06» ноября 2024 года.

Земельный участок с кадастровым номером **36:30:4400015:138**, площадью: 117989 кв.м. (пастбище), находится в общей долевой собственности у 24 (двадцати четырех) физических лиц.

Присутствуют на собрании:

(Приложение № 1 - "Регистрационный лист").

Итого: присутствующих 17 (семнадцать) участников (их представителей) общей долевой собственности, которым принадлежит в совокупности 24/37 долей в праве, что составляет 64,86 % от общего количества долей в праве общей собственности.

Кворум, предусмотренный п. 5 ст. 14.1 Федерального закона от 24.07.2002 г. № 101-ФЗ «Об обороте земель сельскохозяйственного назначения», имеется. Собрание правомочно принимать решения по всем вопросам повестки дня общего собрания. Голосование по всем вопросам повестки дня проводится путем поднятия руки.

Собрание открыл Глава администрации Новотроицкого сельского поселения Терновского муниципального района Воронежской области Ковалев Владимир Алексеевич, который довел до сведения участникам общей долевой собственности и их представителям о том, что настоящее собрание проводится по инициативе арендатора земельного участка ИП главы КФХ Пономаревой Т.А., в связи с окончанием срока действия Договор № 2 аренды земельного участка сельскохозяйственного назначения при множественности лиц на стороне арендодателей от 27.10.2014 (запись регистрации 36-36-31/016/2014-268 от 14.11.2014 г.).

Глава администрации Новотроицкого сельского поселения Терновского муниципального района Воронежской области Ковалев В.А. зачитал назначенную повестку дня:

1. Избрание председателя, секретаря и счетной комиссии общего собрания.
2. Об условиях договора аренды земельного участка, находящегося в общей долевой собственности.
3. Избрание лица, уполномоченного от имени участников общей долевой собственности действовать без доверенности при обращении с заявлением о проведении государственной регистрации прав, обременений, изменений в отношении указанного земельного участка, и лица, уполномоченного от имени участников общей долевой собственности правом подписания договора аренды, дополнительных соглашений, в отношении земельного участка.

По первому вопросу повестки дня

Выступил Глава администрации Новотроицкого сельского поселения Терновского муниципального района Воронежской области Ковалев В.А., который предложил избрать председателем собрания Приходько Виталия Сергеевича.

Голосовали:

"ЗА" - единогласно;

"ПРОТИВ" - нет;

"ВОЗДЕРЖАЛОСЬ" - нет.

Решение принято - назначить председателем собрания Приходько Виталия Сергеевича.

Выступил глава администрации Новотроицкого сельского поселения Терновского муниципального района Воронежской области Ковалев В.А., который предложил избрать секретарем собрания Черникову Марину Валентиновну.

Голосовали:

"ЗА" - единогласно;

"ПРОТИВ" - нет;

"ВОЗДЕРЖАЛОСЬ" - нет.

Решение принято - назначить секретарем собрания Черникову Марину Валентиновну.

Выступил глава администрации Новотроицкого сельского поселения Терновского муниципального района Воронежской области Ковалев В.А., который предложил возложить полномочия счетной комиссии на председателя и секретаря собрания.

Голосовали:

"ЗА" - единогласно;

"ПРОТИВ" - нет;

"ВОЗДЕРЖАЛОСЬ" - нет.

Решение принято - возложить функции счетной комиссии на председателя и секретаря собрания.

По второму вопросу повестки дня слушали представителя арендатора земельного участка с кадастровым номером 36:30:4400015:138 ИП главы КФХ Пономаревой Татьяны Алексеевны Пономарева Андрея Алексеевича, который предложил внести изменения в Договор № 2 аренды земельного участка сельскохозяйственного назначения при множественности лиц на стороне арендодателей от 27.10.2014 (запись регистрации 36-36-31/016/2014-268 от 14.11.2014 г.) в виде заключения Дополнительного соглашения. Пономаревым Андреем Алексеевичем был озвучен текст дополнительного соглашения:

«1. Стороны договорились внести изменения в пункт 2.1 Договора № 2 аренды земельного участка сельскохозяйственного назначения при множественности лиц на стороне арендодателей от 27.10.2014 (запись регистрации 36-36-31/016/2014-268 от 14.11.2014 г.) и изложить его в следующей редакции:

«2.1. Настоящий Договор заключен сроком на 20 (двадцать) лет, т.е. до 27.10.2034 года, и вступает в силу с момента его государственной регистрации.»

2. Стороны договорились внести изменения в пункт 3.2 Договора № 2 аренды земельного участка сельскохозяйственного назначения при множественности лиц на стороне арендодателей от 27.10.2014 (запись регистрации 36-36-31/016/2014-268 от 14.11.2014 г.) и изложить его в следующей редакции:

«3.2. Ежегодная арендная плата, начиная с 2025 расчетного года, состоит из:

- подсолнечного масла, рассчитывается и выдается каждому Арендодателю исходя из 5 (пять) литров за 1/37 долю в праве общей долевой собственности на Земельный участок, указанный в п. 1.1 Договора.

3. Стороны договорились внести изменения в пункт 4.1.7 Договора № 2 аренды земельного участка сельскохозяйственного назначения при множественности лиц на стороне арендодателей от 27.10.2014 (запись регистрации 36-36-31/016/2014-268 от 14.11.2014 г.) и изложить его в следующей редакции:

«4.1.7. передавать свои права и обязанности по договору аренды Земельного участка третьему лицу без согласия Арендодателей при условии их уведомления. В этих случаях ответственным по договору аренды земельных участков перед Арендодателями становится новый арендатор Земельного участка.»

4. Стороны договорились исключить пункт 4.1.8 из Договора № 2 аренды земельного участка сельскохозяйственного назначения при множественности лиц на стороне арендодателей от 27.10.2014 (запись регистрации 36-36-31/016/2014-268 от 14.11.2014 г.).

5. На основании ст. 253 Гражданского кодекса РФ, при заключении настоящего Соглашение, условия Договора № 2 аренды земельного участка сельскохозяйственного назначения при множественности лиц на

стороне арендодателей от 27.10.2014 (запись регистрации 36-36-31/016/2014-268 от 14.11.2014 г.), распространяются на правоотношения по владению и пользованию общим имуществом участников общей долевой собственности на земельный участок с кадастровым номером 36:30:4400015:138, в праве на которые Арендатор также является участником общей долевой собственности.

6. Настоящее соглашение вступает в силу с момента его государственной регистрации, при этом Арендатор несет расходы по оплате государственной пошлины, а также осуществляет все необходимые действия необходимые для государственной регистрации Соглашения.

7. Настоящее соглашение составлено в 3 экземплярах, имеющих равную юридическую силу, один для Арендатора, один для лица, уполномоченного общим собранием действовать без доверенности при подписании настоящего соглашения, и один для органа, осуществляющего государственную регистрацию прав на недвижимое имущество.»

Председатель общего собрания предложил проголосовать за утверждение внесения изменений в Договор № 2 аренды земельного участка сельскохозяйственного назначения при множественности лиц на стороне арендодателей от 27.10.2014 (запись регистрации 36-36-31/016/2014-268 от 14.11.2014 г.).

По второму вопросу повестки дня голосовали:

"ЗА" – 5 (пять) участников общей долевой собственности, обладающих в совокупности 6/37 долями в праве, что составляет 25 % от общего числа долей в праве, принадлежащих присутствующим на собрании сосособственникам.

«ПРОТИВ» - 12 (двенадцать) участников общей долевой собственности, обладающих в совокупности 846/1611 долями в праве, что составляет 75 % от общего числа долей в праве, принадлежащих присутствующим на собрании сосособственникам.

"ВОЗДЕРЖАЛОСЬ" - нет.

РЕШЕНИЕ НЕ ПРИНЯТО.

Третий вопрос снят с повестки дня общего собрания с связи с отсутствием принятого решения по продлению (изменению) Договора № 2 аренды земельного участка сельскохозяйственного назначения при множественности лиц на стороне арендодателей от 27.10.2014 (запись регистрации 36-36-31/016/2014-268 от 14.11.2014 г.).

Общее собрание окончено.

Настоящий протокол составлен в 3 (трех) экземплярах, один храниться у ИП главы КФХ Пономаревой Т.А., один – у Председателя собрания, и один – в Администрации Новотроицкого сельского поселения Терновского муниципального района Воронежской области.

Приложение:

1. Журнал регистрации участников собрания (Регистрационный лист).
2. Копия газеты «Воронежский курьер» № 44(4167) от «06» ноября 2024 года.

Председатель собрания



[Handwritten signature]

В.С. Приходько

Секретарь собрания

[Handwritten signature]

М.В. Черникова

Глава Новотроицкого сельского поселения

[Handwritten signature]

В.А. Ковалев

НЕ АСТРОЛОГИЯ:
ПРИПЛАНИРОВАНИИ
РАЗВИТИЯ РЕГИОНА
УЧТУТ ПРОГНОЗЫ
ФУТУРОЛОГОВ 2

ТЕПЕРЬ САМИ:
В ВОРОНЕЖЕ НАЧА-
ЛИ ПРОИЗВОДИТЬ
ЭЛЕКТРОЩИТОВОЕ
ОБОРУДОВАНИЕ 3

НЕ ПОГОВОРИШЬ:
КАКИЕ НАРУ-
ШЕНИЯ БУДУТ
ФИКСИРОВАТЬ
УМНЫЕ КАМЕРЫ 5

ОСОБЕ ВНИМАНИЕ:
НАЗНАЧЕН
НОВЫЙ ГЛАВА
ВОРОНЕЖСКОЙ
МИТРОПОЛИИ 6

МЫ ИЗ ДЖАЗА:
ИСТОРИЯ ВЕРМЕ-
НИЧА, ИЗУЧАВ-
ШЕГО МУЗЫКУ
СВОБОДЫ 12-13

ВОРОНЕЖСКИЙ

КУЛЬТУРЕ



ТВ-ПРОГРАММА
11-17 НОЯБРЯ

РИА | ВОРОНЕЖ

№ 44 14.16.71, 6 ноября 2024 г., ВОРОНЕЖСКАЯ ОБЛАСТНАЯ ГАЗЕТА, ИЗДАЕТСЯ С СЕНТЯБРЯ 1990 ГОДА, 16+



ЗАЯВКА

POWER

Администрация Новотроицкого сельского поселения Терновского муниципального района Воронежской области извещает о том, что **25.12.2024 года** по адресу: 397120, Воронежская область, Терновский район, с. Новотроицкое, ул. Молодежная, д. 1 (здание администрации сельского поселения) по инициативе арендатора земельных участков ИП главы КФХ Пономаревой Т.А. состоится общее собрание участников долевой собственности на земельные участки из состава земель сельскохозяйственного назначения со следующими кадастровыми номерами:

1. Земельный участок сельскохозяйственного назначения с кадастровым номером 36:30:4400011:82 — начало собрания в 10 ч. 00 мин.

2. Земельный участок сельскохозяйственного назначения с кадастровым номером 36:30:4400011:84 — начало собрания в 10 ч. 15 мин.

3. Земельный участок сельскохозяйственного назначения с кадастровым номером 36:30:4400011:85 — начало собрания в 10 ч. 30 мин.

4. Земельный участок сельскохозяйственного назначения с кадастровым номером 36:30:4400011:86 — начало собрания в 10 ч. 45 мин.

5. Земельный участок сельскохозяйственного назначения с кадастровым номером 36:30:4400015:117 — начало собрания в 11 ч. 00 мин.

6. Земельный участок сельскохозяйственного назначения с кадастровым номером 36:30:4400015:118 — начало собрания в 11 ч. 15 мин.

7. Земельный участок сельскохозяйственного назначения с кадастровым номером 36:30:4400015:119 — начало собрания в 11 ч. 30 мин.

8. Земельный участок сельскохозяйственного назначения с кадастровым номером 36:30:4400015:134 — начало собрания в 11 ч. 45 мин.

9. Земельный участок сельскохозяйственного назначения с кадастровым номером 36:30:4400015:138 — начало собрания в 12 ч. 00 мин.

10. Земельный участок сельскохозяйственного назначения с кадастровым номером 36:30:4400015:136 — начало собрания в 12 ч. 15 мин.

11. Земельный участок сельскохозяйственного назначения с кадастровым номером 36:30:4400014:172 — начало собрания в 12 ч. 30 мин.

12. Земельный участок сельскохозяйственного назначения с кадастровым номером 36:30:4400015:141 — начало собрания в 12 ч. 45 мин.

13. Земельный участок сельскохозяйственного назначения с кадастровым номером 36:30:4400015:140 — начало собрания в 13 ч. 00 мин.

14. Земельный участок сельскохозяйственного назначения с кадастровым номером 36:30:4400014:167 — начало собрания в 13 ч. 15 мин.

15. Земельный участок сельскохозяйственного назначения с кадастровым номером 36:30:4400014:168 — начало собрания в 13 ч. 30 мин.

16. Земельный участок сельскохозяйственного назначения с кадастровым номером 36:30:4400014:171 — начало собрания в 13 ч. 45 мин.

17. Земельный участок сельскохозяйственного назначения с кадастровым номером 36:30:4400014:173 — начало собрания в 14 ч. 00 мин.

18. Земельный участок сельскохозяйственного назначения с кадастровым номером 36:30:4400014:175 — начало собрания в 14 ч. 15 мин.

19. Земельный участок сельскохозяйственного назначения с кадастровым номером 36:30:4400014:165 — начало собрания в 14 ч. 30 мин.

20. Земельный участок сельскохозяйственного назначения с кадастровым номером 36:30:4400014:169 — начало собрания в 14 ч. 45 мин.

Повестка каждого из указанных общих собраний:

1. Об избрании председателя, секретаря и счетной комиссии общего собрания.

2. Об условиях договора аренды земельного участка, находящегося в долевой собственности.

3. О лицах, уполномоченных общим собранием участников долевой собственности действовать без доверенности.

Регистрация участников собрания с 8 часов 30 минут до 10 часов 00 минут.

При себе иметь документы: удостоверяющие личность, документы, удостоверяющие право на земельную долю. Представителям дольщика иметь нотариальную доверенность.

Заинтересованные лица могут ознакомиться с документами вынесенными в повестку дня общих собраний (проектами договоров аренды и (или) дополнительных соглашений к договорам аренды) по адресу: 397120, Воронежская область, Терновский район, с. Новотроицкое, ул. Молодежная, д. 1.

Извещение

о необходимости согласования проекта межевания

Кадастровый инженер Суворов Андрей Вячеславович (СРО «Кадастровые инженеры юга» номер в реестре СРО КИ 006 от 24.08.2016, реестровый номер НР0001828), адрес: Воронежская область, г. Лиски, пр. Ленина, дом 49, кв. 47, тел. 8/473-91/4-65-30, адрес эл. почты: suvovov-and@yandex.ru, извещает о необходимости согласования проекта межевания, подготовленного в отношении земельных участков, выделяемых в счет земельных долей в праве общей собственности на исходный земельный участок с кадастровым номером 36:11:0000100:108, расположенный по адресу: Воронежская область, р-н Каменский, в границах СХА «Путь Ильича».

Заказчиком кадастровых работ по подготовке проекта межевания является ООО «ЦЧ АПК», адрес: 394016, Воронежская область, г. Воронеж, Московский пр-кт, д. 196, тел. 79065805367.

Предметом согласования является размер и местоположение границ выделяемых в счет земельных долей земельных участков, собственниками которых являются Резниченко Александр Васильевич, Семенов Виктор Иванович, Токарева Людмила Николаевна. Ознакомиться с проектом межевания земельных участков, и направить обоснованные возражения относительно размера и местоположения границ выделяемых земельных участков можно в течение 10 календарных дней с момента опубликования настоящего извещения по адресу: Воронежская область, г. Лиски, пр. Ленина, 3.

ЗАО «Павловская МТС» извещает о проведении собрания

участников общей долевой собственности на земельный участок из категории земель с/х назначения с К№ 36:20:6300007:320, площадью 1796858 кв. м, расположенный по адресу: Воронежская обл., р-н Павловский, центральная часть кадастрового квартала 36:20:6300007.

Дата проведения собрания: **17 декабря 2024 г.**

Место проведения собрания: Воронежская область, Павловский район, село Никольевка, площадь Победы, дом 6 (здание Никольевского СДК).

Время проведения собрания: 10.00.

Начало регистрации: 09.00.

Повестка дня:

1) Об условиях Договора аренды земельного участка от 26.05.2014 г., находящегося в общей долевой собственности граждан, арендатором которого является ЗАО «Павловская МТС».

2) О лице, уполномоченном от имени участников общей долевой собственности без доверенности действовать при заключении договора аренды данного земельного участка и (или) соглашения о внесении изменений и (или) дополнений к договору аренды данного земельного участка, в том числе об объеме и о сроках таких полномочий.

С документами по вопросам, вынесенным на обсуждение общего собрания, заинтересованные лица могут ознакомиться в рабочие дни с 15.00 до 16.00 час. не позднее 16 декабря 2024 г. по адресу: Воронежская обл., г. Павловск, ул. Строительная, д. 8А, юр.отдел.

Инициатором проведения общего собрания является ЗАО «Павловская МТС», являющееся участником общей долевой собственности и использующее находящийся в общей долевой собственности земельный участок в целях производства с/х продукции.

Для участия в собрании при себе необходимо иметь документы, удостоверяющие личность, и подлинники документов, удостоверяющих право на земельную долю (св-во о государственной регистрации права или выписка из ЕГРН). В случае участия в собрании через уполномоченного представителя — дополнительно иметь оригинал доверенности, заверенной в установленном действующим законодательством РФ порядке.

В соответствии с п.п. 4–6 ст. 13, п.п. 9–14 ст. 13.1. Федерального закона от 24.07.2002 г. № 101-ФЗ «Об обороте земель сельскохозяйственного назначения», кадастровый инженер Уколова Надежда Васильевна, СРО «Кадастровые инженеры юга» (номер в реестре СРО КИ 006 от 24.08.2016 г., реестровый номер НР000284), почтовый адрес: 394026, г. Воронеж, ул. Варейкиса, д. 71, кв. 65, адрес электронной почты stzemf@yandex.ru, т. 89529510905, извещает о необходимости согласования проекта межевания земельных участков, образуемых путем выдела в счет земельных долей в праве общей долевой собственности из исходного земельного участка с кадастровым номером 36:02:0000000:219 по адресу: Воронежская область, р-н Боровский, в границах СХА «Семено-Александровская», относящегося к категории земель «земли сельскохозяйственного назначения».

Предмет согласования — размер и местоположение выделяемых земельных участков. Заказчик Холодков Илья Игоревич, почтовый адрес: г. Воронеж, ул. Шишкова, д. 144Б, кв. 400, т. 89038550404.

Заинтересованные лица могут ознакомиться с проектом межевания земельных участков и направить обоснованные возражения относительно размера и местоположения границ выделяемых в счет

В со
скозяй
Синявс
ской об
вещает
ников об
ки с/х н

— 3
Вороне
ние, в се
Нач
Нач

— 3
ние: Вор
сти када

Нач
Нач
— 3
ние: Вор

селение
Нач
Нач
— 3

Вороне
ние, в се
Нач
Нач

— 3
ние: Вор
нявское
тала 36:

Нач
Нач
— 3
ние: Вор

селение
Нач
Нач
— 3

ние: Вор
ной час
Нач

Адм
район,
ПО
1. С
2. С

левой с
3. С
щегося

4. С
ственн
стопол
щихся

ственн
прав н
находя

мельн
меньш
ществ
ного уд

для го
мочени
как та

Дл
при се
ную до
себе д

Оз
ния мо
ка, ул.
даты г

о со
Кредит




П
очере
бител
09 ден
Сарат

Приложение №
к протоколу собрания собственников
собственности на земельный участок
от 25.06.2024 года

Список присутствующих на общем собрании участников общей долевой собственности на земельный участок
с кадастровым номером 36:30:440015:138

РЕГИСТРАЦИОННЫЙ ЛИСТ

присутствующих на общем собрании собственников земельной доли в общей долевой собственности на земельный участок с
кадастровым номером 36:30:440015:138






№ п/п	Фамилия Имя Отчество участника долевой собственности	номер регистрации права и дата	Представитель по доверенности, реквизиты доверенности	Подпись собственника земельной доли (представителя по доверенности)	Размер доли
1	Баскоровых Светлана Евгеньевна	36:30:440015:138:36/185/2022-19 01.06.2022	Федотова Елена Алексеевна, действующая по доверенности №36/180 н/36-2023-7-21 от 15.06.2023		1/37
2	Владимирова Зинаида Петровна	36:30:440015:138:36/185/2018-11 22.08.2018			1/37
3	Жигульский Максим Сергеевич	36:36:005-36:005/042.2015-679/2 27.10.2015	Федотова Елена Алексеевна, действующая по доверенности №68/50-н/68-2023-1-818 от 29.05.2023		2/37
4	Ишутина Нина Александровна	36:30:440015:138:36/185/2022-21 23.08.2022	Федотова Елена Алексеевна, действующая по доверенности №68/50-н/68-2023-1-901 от 14.05.2023		1/37






1




1


2

1

5	Коваленко Надежда Александровна	36:30:4400015:138-36/005/2017-7 16.11.2017	Пономарев Андрей Александрович по доверенности № 29 от 06.12.2024 г		1/37	1
6	Князев Геннадий Владимирович	36:36-31/015:2014-571 23.09.2014			2/37	2
7	Минин Николай Павлович	36-36-31/015/2014-571 23.09.2014			1/37	1
8	Минин Юрий Павлович	36:30:4400015:138-36/005/2017-3 29.03.2017			2/37	2
9	Недобежжина Галина Ивановна	36:30:4400015:138-36/185/2024-23 12.12.2024			1/37	1
10	Недобежжина Галина Ивановна	36-36-31/015/2014-571 23.09.2014			1/37	1
11	Нелобова Ираида Васильевна	36:30:4400015:138-36/005/2017-5 22.05.2017			1/37	1


12	Неншева Наталия Андреевна	36:30:4400015:138-36/185/2020-13 11.08.2020	Федотова Елена Алексеевна, действующая по доверенности №68/50-н/68-2023-1-933 от 04.05.2023		1/37	1
13	Объедкова Анна Тимофеевна	36-36-31/015/2014-571 23.09.2014	Федотова Елена Алексеевна, действующая по доверенности №68/50-н/68-2023-1-810 от 26.05.2023		2/37	2
14	Объедкова Мария Евгеньевна	36:30:4400015:138-36/185/2022-17 24.05.2022	Федотова Елена Алексеевна, действующая по доверенности №36/11-н/36-2024-2-1004 от 19.07.2024		1/37	1
15	Павлов Евгений Николаевич	36-36-31/015/2014-571 23.09.2014			2/37	2
16	Пономарев Александр Анатович	36-36/005-36/005/060/2016-299/2 14.09.2016	Федотова Елена Алексеевна, действующая по доверенности №68540-н/68-2023-1-812 от 29.05.2023		1/37	1
17	Пономарева Татьяна Алексеевна	36:30:4400015:138-36/005/2018-9 23.03.2018			1/37	1
18	Прибыткова Валентина Ивановна	36-36-31/015/2014-571 23.09.2014			1/37	1

19	Рябцова Нина Ивановна	36-36-31/015/2014-571 23.09.2014			2/37	2
20	Годунова Нина Ивановна	36-36-31/015/2014-571 23.09.2014	Федотова Елена Алексеевна, действующая по доверенности №36/30-н/08-2024-1-1567 от 23.06.2024		2/37	2
21	Щербатых Иван Михайлович	36-36-31/015/2014-571 23.09.2014			2/37	2
22	Юдина Александра Алексеевна	36-36-31/015/2014-571 23.09.2014			3/37	3
23	Юдина Инесса Леонидовна	36:30:4400015:138-36/185/2020-15 18.08.2020	Федотова Елена Алексеевна, действующая по доверенности №36/7-н/36-2023-1-1559 от 16.08.2023		1/37	1
24	Юдина Инесса Леонидовна	36-36-31/015/2014-571 23.09.2014			1/37	1
25	Юдина Мария Владимировна	36:30:4400015:138-36/005/2017-1 07.03.2017	Федотова Елена Алексеевна, действующая по доверенности №36/259-н/36-2024-1-811 от 11.06.2024		1/37	1

26	Юдина Татьяна Петровна	36-36-31/К15/2014-571 21.09.2014	Федотова Елена Александровна, действующая по доверенности №68/50-н/68-2023-2-487 от 06.12.2023		2/37
----	------------------------	-------------------------------------	---	---	------

Для участия в общем собрании зарегистрировалось, 17 участник долевой собственности и их представители, что составляет 70,84 % от общего числа участников долевой собственности на земельный участок, являющиеся 24/37 долями в праве общей долевой собственности, что составляет 69,86 % от общего количества долей в праве общей долевой собственности.

*нава адміністрацыі Новотроіцкага сельскага паселення
Дзяржаўнага муніцыпальнага раёна Воронежскай вобласці*



Р.А. Ковалев.

