

ПРОТОКОЛ № 08

Общего собрания участников долевой собственности на земельный участок сельскохозяйственного назначения с кадастровым номером 36:30:4400015:134, расположенного по адресу: Воронежская область, р-н Терновский, с Новотроицкое, в юго-восточной части кадастрового квартала 36:30:4400015

Дата проведения общего собрания: 25 декабря 2024 года

Место проведения: Воронежская область, Терновский район, Новотроицкое, ул. Молодежная, д. 1

Время проведения: начало в 11-45, окончание 12-00.

Уведомление участников долевой собственности о предстоящем собрании было опубликовано в газете «Воронежский курьер» № 44(4167) от «06» ноября 2024 года.

Земельный участок с кадастровым номером **36:30:4400015:134**, площадью: 106011 кв.м. (пастбище), находится в общей долевой собственности у 20 (двадцати) физических лиц.

Присутствуют на собрании:

(Приложение № 1 - "Регистрационный лист").

Итого: присутствующих 15 (пятнадцать) участников (их представителей) общей долевой собственности, которым принадлежит в совокупности 43/66 долей в праве, что составляет 65,15 % от общего количества долей в праве общей собственности.

Кворум, предусмотренный п. 5 ст. 14.1 Федерального закона от 24.07.2002 г. № 101-ФЗ «Об обороте земель сельскохозяйственного назначения», имеется. Собрание правомочно принимать решения по всем вопросам повестки дня общего собрания. Голосование по всем вопросам повестки дня проводится путем поднятия руки.

Собрание открыл Глава администрации Новотроицкого сельского поселения Терновского муниципального района Воронежской области Ковалев Владимир Алексеевич, который довел до сведения участникам общей долевой собственности и их представителям о том, что настоящее собрание проводится по инициативе арендатора земельного участка ИП главы КФХ Пономаревой Т.А., в связи с окончанием срока действия Договора аренды земельного участка сельскохозяйственного назначения при множественности лиц на стороне арендодателей от 27.10.2014 (запись регистрации 36-36-31/016/2014-267 от 14.11.2014 г.).

Глава администрации Новотроицкого сельского поселения Терновского муниципального района Воронежской области Ковалев В.А. зачитал назначенную **повестку дня**:

1. Избрание председателя, секретаря и счетной комиссии общего собрания.
2. Об условиях договора аренды земельного участка, находящегося в общей долевой собственности.
3. Избрание лица, уполномоченного от имени участников общей долевой собственности действовать без доверенности при обращении с заявлением о проведении государственной регистрации прав, обременений, изменений в отношении указанного земельного участка, и лица, уполномоченного от имени участников общей долевой собственности правом подписания договора аренды, дополнительных соглашений, в отношении земельного участка.

По первому вопросу повестки дня

Выступил Глава администрации Новотроицкого сельского поселения Терновского муниципального района Воронежской области Ковалев В.А., который предложил избрать председателем собрания Приходько Виталия Сергеевича.

Голосовали:

"ЗА" - единогласно;

"ПРОТИВ" - нет;

"ВОЗДЕРЖАЛОСЬ" - нет.

Решение принято - назначить председателем собрания Приходько Виталия Сергеевича.

Выступил глава администрации Новотроицкого сельского поселения Терновского муниципального района Воронежской области Ковалев В.А., который предложил избрать секретарем собрания Черникову Марину Валентиновну.

Голосовали:

"ЗА" - единогласно;

"ПРОТИВ" - нет;

"ВОЗДЕРЖАЛОСЬ" - нет.

Решение принято - назначить секретарем собрания Черникову Марину Валентиновну.

Выступил глава администрации Новотроицкого сельского поселения Терновского муниципального района Воронежской области Ковалев В.А., который предложил возложить полномочия счетной комиссии на председателя и секретаря собрания.

Голосовали:

"ЗА" - единогласно;

"ПРОТИВ" - нет;

"ВОЗДЕРЖАЛОСЬ" - нет.

Решение принято - возложить функции счетной комиссии на председателя и секретаря собрания.

По второму вопросу повестки дня слушали представителя арендатора земельного участка с кадастровым номером 36:30:4400015:134 ИП главы КФХ Пономаревой Татьяны Алексеевны Пономарева Андрея Алексеевича, который предложил внести изменения в Договор аренды земельного участка сельскохозяйственного назначения при множественности лиц на стороне арендодателей от 27.10.2014 (запись регистрации 36-36-31/016/2014-267 от 14.11.2014 г.) в виде заключения Дополнительного соглашения. Пономаревым Андреем Алексеевичем был озвучен текст дополнительного соглашения:

«1. Стороны договорились внести изменения в пункт 2.1 Договора аренды земельного участка сельскохозяйственного назначения при множественности лиц на стороне арендодателей от 27.10.2014 (запись регистрации 36-36-31/016/2014-267 от 14.11.2014 г.) и изложить его в следующей редакции:

«2.1. Настоящий Договор заключен сроком на 20 (двадцать) лет, т.е. до 27.10.2034 года, и вступает в силу с момента его государственной регистрации.»

2. Стороны договорились внести изменения в пункт 3.2 Договора аренды земельного участка сельскохозяйственного назначения при множественности лиц на стороне арендодателей от 27.10.2014 (запись регистрации 36-36-31/016/2014-267 от 14.11.2014 г.) и изложить его в следующей редакции:

«3.2. Ежегодная арендная плата, начиная с 2025 расчетного года, состоит из:

- подсолнечного масла, рассчитывается и выдается каждому Арендодателю исходя из 5 (пять) литров за 2/66 долю в праве общей долевой собственности на Земельный участок, указанный в п. 1.1 Договора.

3. Стороны договорились внести изменения в пункт 4.1.7 Договора аренды земельного участка сельскохозяйственного назначения при множественности лиц на стороне арендодателей от 27.10.2014 (запись регистрации 36-36-31/016/2014-267 от 14.11.2014 г.) и изложить его в следующей редакции:

«4.1.7. передавать свои права и обязанности по договору аренды Земельного участка третьему лицу без согласия Арендодателей при условии их уведомления. В этих случаях ответственным по договору аренды земельных участков перед Арендодателями становится новый арендатор Земельного участка.»

4. Стороны договорились исключить пункт 4.1.8 из Договора аренды земельного участка сельскохозяйственного назначения при множественности лиц на стороне арендодателей от 27.10.2014 (запись регистрации 36-36-31/016/2014-267 от 14.11.2014 г.).

5. Настоящее соглашение вступает в силу с момента его государственной регистрации, при этом арендатор несет расходы по оплате государственной пошлины, а также осуществляет все необходимые действия необходимые для государственной регистрации Соглашения.

6. Настоящее соглашение составлено в 3 экземплярах, имеющих равную юридическую силу, один для арендатора, один для лица, уполномоченного общим собранием действовать без доверенности при подписании настоящего соглашения, и один для органа, осуществляющего государственную регистрацию прав на недвижимое имущество.»

Председатель общего собрания предложил проголосовать за утверждение внесения изменений в Договор аренды земельного участка сельскохозяйственного назначения при множественности лиц на стороне арендодателей от 27.10.2014 (запись регистрации 36-36-31/016/2014-267 от 14.11.2014 г.).

По второму вопросу повестки дня голосовали:

«ЗА» – 2 (два) участника общей долевой собственности, обладающих в совокупности 6/66 долями в праве, что составляет 13,96 % от общего числа долей в праве, принадлежащих присутствующим на собрании сосособственникам.

«ПРОТИВ» - 13 (тринадцать) участников общей долевой собственности, обладающих в совокупности 60/66 долями в праве, что составляет 86,04 % от общего числа долей в праве, принадлежащих присутствующим на собрании сосособственникам.

«ВОЗДЕРЖАЛОСЬ» - нет.

РЕШЕНИЕ НЕ ПРИНЯТО.

Третий вопрос снят с повестки дня общего собрания с связи с отсутствием принятого решения по продлению (изменению) Договора аренды земельного участка сельскохозяйственного назначения при множественности лиц на стороне арендодателей от 27.10.2014 (запись регистрации 36-36-31/016/2014-267 от 14.11.2014 г.).

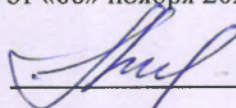
Общее собрание окончено.

Настоящий протокол составлен в 2 (двух) экземплярах, один храниться у ИП главы КФХ Пономаревой Т.А. и один – в Администрации Новотроицкого сельского поселения Терновского муниципального района Воронежской области.

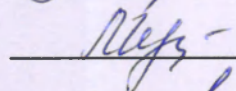
Приложение:

1. Журнал регистрации участников собрания (Регистрационный лист).
2. Копия газеты «Воронежский курьер» № 44(4167) от «06» ноября 2024 года.

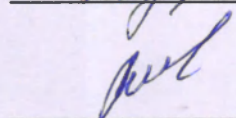
Председатель собрания


_____ В.С. Приходько

Секретарь собрания


_____ М.В. Черникова

Глава администрации
Новотроицкого сельского поселения


_____ В.А. Ковалев



НЕ АСТРОЛОГИЯ:
ТРИ ПЛАНИРОВАНИИ
РАЗВИТИЯ РЕГИОНА
УЧТУТ ПРОГНОЗЫ
ФУТУРОЛОГОВ 2

ТЕПЕРЬ САМИ:
В ВОРОНЕЖЕ НАЧА-
ЛИ ПРОИЗВОДИТЬ
ЭЛЕКТРОЩИТОВОЕ
ОБОРУДОВАНИЕ 3

НЕ ПОГОВОРИШЬ:
КАКИЕ НАРУ-
ШЕНИЯ БУДУТ
ФИКСИРОВАТЬ
УМНЫЕ КАМЕРЫ 5

ОСОБОЕ ВНИМАНИЕ:
НАЗНАЧЕН
НОВЫЙ ГЛАВА
ВОРОНЕЖСКОЙ
МИТРОПОЛИИ 6

МЫ ИЗ ДЖАЗА:
ИСТОРИЯ ВЕРМЕ-
НИЧА, ИЗУЧАВ-
ШЕГО МУЗЫКУ
СВОБОДЫ 12-13

ВОРОНЕЖСКИЙ

КУЛЬТУРЬЕ

№ 44 (4167) 6 ноября 2024 г. ВОРОНЕЖСКАЯ ОБЛАСТНАЯ ГАЗЕТА, ИЗДАЕТСЯ С СЕНТЯБРЯ 1990 ГОДА. 16+



4 1640003 530126 24044



ТВ-ПРОГРАММА
11-17 НОЯБРЯ

РИА | ВОРОНЕЖ



ЗАЯВКА

POWER

Администрация Новоотроцкого сельского поселения Терновского района Воронежской области извещает о собрании 25.11.2024 года по адресу: 397120, Воронежская область, Новоотроцкое, ул. Молодежная, д. 1 (здание администрации поселения) по инициативе арендатора земельного участка № 36:30:0400011:84. Состоится собрание в целях рассмотрения вопроса о выделении земельного участка в собственность сельскохозяйственного назначения с кадастровым номером:

36:30:0400011:82 — начало собрания в 10 ч. 00 мин.
36:30:0400011:84 — начало собрания

36:30:0400011:85 — начало собрания

36:30:0400011:86 — начало собрания

36:30:0400015:117 — начало собрания

36:30:0400015:118 — начало собрания

36:30:0400015:119 — начало собрания

36:30:0400015:134 — начало собрания

36:30:0400015:138 — начало собрания

36:30:0400015:136 — начало собрания

36:30:0400014:172 — начало собрания

36:30:0400015:141 — начало собрания

36:30:0400015:140 — начало собрания

36:30:0400014:167 — начало собрания

36:30:0400014:168 — начало собрания

36:30:0400014:171 — начало собрания

36:30:0400014:173 — начало собрания

36:30:0400014:175 — начало собрания

36:30:0400014:165 — начало собрания

36:30:0400014:169 — начало собрания

25.11.2024 года по адресу: 397120, Воронежская область, Новоотроцкое, ул. Молодежная, д. 1 (здание администрации поселения) по инициативе арендатора земельного участка № 36:30:0400011:84. Состоится собрание в целях рассмотрения вопроса о выделении земельного участка в собственность сельскохозяйственного назначения с кадастровым номером:

36:30:0400011:82 — начало собрания в 10 ч. 00 мин.
36:30:0400011:84 — начало собрания

36:30:0400011:85 — начало собрания

36:30:0400011:86 — начало собрания

36:30:0400015:117 — начало собрания

36:30:0400015:118 — начало собрания

36:30:0400015:119 — начало собрания

36:30:0400015:134 — начало собрания

36:30:0400015:138 — начало собрания

Извещение

о необходимости согласования проекта межевания

Кадастровый инженер Суворов Андрей Вячеславович (СРО «Кадастровые инженеры юга» номер в реестре СРО КИ 006 от 24.08.2016, реестровый номер НП000828), адрес: Воронежская область, г. Лиски, пр. Ленина, дом 49, кв. 47, тел. 8/473-91/4-65-30, адрес эл. почты: suvovov-and@yandex.ru, извещает о необходимости согласования проекта межевания, подготовленного в отношении земельных участков, выделяемых в счет земельных долей в праве общей долевой собственности на исходный земельный участок с кадастровым номером 36:11:0000010:108, расположенный по адресу: Воронежская область, р-н Каменский, в границах СХА «Путь Ильича».

Заказчиком кадастровых работ по подготовке проекта межевания является ООО «ЦЧ АПК», адрес: 394016, Воронежская область, г. Воронеж, Московский пр-кт, д. 196, тел. 79065805367.

Предметом согласования является размер и местоположение границ выделяемых в счет земельных долей земельных участков, собственниками которых являются Резниченко Александр Васильевич, Свешиников Виктор Иванович, Токарева Людмила Николаевна.

Ознакомиться с проектом межевания земельных участков, и направить обоснованные возражения относительно размера и местонахождения границ выделяемых земельных участков можно в течение 30 календарных дней с момента опубликования настоящего извещения по адресу: Воронежская область, г. Лиски, пр. Ленина, 3.

ЗАО «Павловская МТС» извещает о проведении собрания

участников общей долевой собственности на земельный участок из категории земель с/х назначения с КНЗ 36:20:6300007:320, площадью 179685 кв. м, расположенный по адресу: Воронежская обл., р-н Павловский, центральная часть кадастрового квартала 36:20:6300007.

Дата проведения собрания: 17 декабря 2024 г.

Место проведения собрания: Воронежская область, Павловский район, село Николаевка, площадь Победы, дом 6 (здание Николаевского СДК).

Время проведения собрания: 10.00.

Начало регистрации: 09.00.

Повестка дня:

1) Об условиях Договора аренды земельного участка от 26.05.2014 г., находящегося в общей долевой собственности граждан, арендатором которого является ЗАО «Павловская МТС».

2) О лице, уполномоченном от имени участников общей долевой собственности без доверенности действовать при заключении договора аренды данного земельного участка и (или) соглашения о внесении изменений и (или) дополнений к договору аренды данного земельного участка, в том числе об объеме и о сроках таких полномочий.

С документами по вопросам, вынесенным на обсуждение общего собрания, заинтересованные лица могут ознакомиться в рабочие дни с 15.00 до 16.00 часов не позднее 16 декабря 2024 г. по адресу: Воронежская обл., г. Павловск, ул. Строительная, д. 8А, юртдел.

Инициатором проведения общего собрания является ЗАО «Павловская МТС», являющееся участником общей долевой собственности и использующее находящийся в общей долевой собственности земельный участок в целях производства с/х продукции.

Для участия в собрании при себе необходимо иметь документы, удостоверяющие личность, и подлинники документов, удостоверяющих право на земельную долю (своё от государственного реестра или выписка из ЕГРН). В случае участия в собрании через уполномоченного представителя — дополнительно иметь оригинал доверенности, заверенной в установленном действующим законодательством РФ порядке.

В соответствии с п.п. 4-6 ст. 13, п.п. 9-14 ст. 13.1. Федерального закона от 24.07.2002 г. № 101-ФЗ «Об обороте земель сельскохозяйственного назначения», кадастровый инженер Уколова Надежда Васильевна, СРО «Кадастровые инженеры юга» (номер в реестре СРО КИ 006 от 24.08.2016 г., реестровый номер НП000284), почтовый адрес: 394026, г. Воронеж, ул. Варейкиса, д. 71, кв. 65, адрес электронной почты stzem@yandex.ru, т. 89529510905, извещает о необходимости согласования проекта межевания земельных участков, образуемых путем выдела в счет земельных долей в праве общей долевой собственности из исходного земельного участка с кадастровым номером 36:02:0000000:219 по адресу: Воронежская область, р-н Боровский, в границах СХА «Семено-Александровская», относящегося к категории земель «земли сельскохозяйственного назначения».

Предмет согласования — размер и местоположение выделяемых земельных участков. Заказчик Холодков Илья Игоревич, почтовый адрес: г. Воронеж, ул. Шишкова, д. 144Б, кв. 400, т. 89038550404.

Заинтересованные лица могут ознакомиться с проектом межевания земельных участков и направить обоснованные возражения относительно размера и местоположения границ выделяемых в счет

В соответствии с законодательством Воронежской области извещает о собрании 25.11.2024 года по адресу: 397120, Воронежская область, Новоотроцкое, ул. Молодежная, д. 1 (здание администрации поселения) по инициативе арендатора земельного участка № 36:30:0400011:84. Состоится собрание в целях рассмотрения вопроса о выделении земельного участка в собственность сельскохозяйственного назначения с кадастровым номером:

36:30:0400011:82 — начало собрания в 10 ч. 00 мин.
36:30:0400011:84 — начало собрания

36:30:0400011:85 — начало собрания

36:30:0400011:86 — начало собрания

36:30:0400015:117 — начало собрания

36:30:0400015:118 — начало собрания

36:30:0400015:119 — начало собрания

36:30:0400015:134 — начало собрания

36:30:0400015:138 — начало собрания

36:30:0400015:136 — начало собрания

36:30:0400014:172 — начало собрания

36:30:0400015:141 — начало собрания

36:30:0400015:140 — начало собрания

36:30:0400014:167 — начало собрания

36:30:0400014:168 — начало собрания

36:30:0400014:171 — начало собрания

36:30:0400014:173 — начало собрания

36:30:0400014:175 — начало собрания

36:30:0400014:165 — начало собрания

36:30:0400014:169 — начало собрания

25.11.2024 года по адресу: 397120, Воронежская область, Новоотроцкое, ул. Молодежная, д. 1 (здание администрации поселения) по инициативе арендатора земельного участка № 36:30:0400011:84. Состоится собрание в целях рассмотрения вопроса о выделении земельного участка в собственность сельскохозяйственного назначения с кадастровым номером:

36:30:0400011:82 — начало собрания в 10 ч. 00 мин.
36:30:0400011:84 — начало собрания

36:30:0400011:85 — начало собрания

36:30:0400011:86 — начало собрания

36:30:0400015:117 — начало собрания

36:30:0400015:118 — начало собрания

36:30:0400015:119 — начало собрания

36:30:0400015:134 — начало собрания

36:30:0400015:138 — начало собрания

36:30:0400015:136 — начало собрания

36:30:0400014:172 — начало собрания

36:30:0400015:141 — начало собрания

36:30:0400015:140 — начало собрания

36:30:0400014:167 — начало собрания

36:30:0400014:168 — начало собрания

36:30:0400014:171 — начало собрания

36:30:0400014:173 — начало собрания

36:30:0400014:175 — начало собрания



36:30:0400014:165 — начало собрания







Приложение №1
к протоколу общего собрания
собственников земельных долей
от 08/01 декабря 2014 года







Список присутствующих на общем собрании участников общей долевой собственности на земельный участок с кадастровым номером 36:30:4400015:134






РЕГИСТРАЦИОННЫЙ ЛИСТ

присутствующих на общем собрании собственников земельных долей - участников общей долевой собственности на земельный участок с кадастровым номером 36:30:4400015:134

№ п/п	Фамилия Имя Отчество участника долевой собственности	номер регистрации права и дата	Представитель по доверенности, реквизиты доверенности	Подпись собственника земельной доли/предста-вителя по доверенности	Размер доли
1	Башлыков Валентий Васильевич	36-36-31/015/2014-555 22.09.2014			4/66
2	Башлыкова Валентина Васильевна	36-36-31/015/2014-555 22.09.2014	Федотова Елена Алексеевна действующая по доверенности №68/50 от 08-2023-1-977 от 27.06.2023		8/66
3	Васильева Надежда Николаевна	36-36-31/015/2014-555 22.09.2014			2/66
4	Владимирова Зинаида Петровна	36-36-31/015/2014-555 22.09.2014			2/66

5	Ефремов Виктор Иванович	36.30.4400015:134-36/185/2019-5 03.10.2019	Федотова Елена Александровна, действующая по доверенности №77/454-н/77-2024-2-310 от 04.03.2024		2/66	1,00
6	Ефремов Виктор Иванович	36-36-31/015/2014-555 22.09.2014	Федотова Елена Александровна, действующая по доверенности №77/454-н/77-2024-2-310 от 04.03.2024		2/66	1,00
7	Ишутин Владимир Анапольевич	36:30.4400015:134-36/185/2019-3 29.05.2019			4/66	2,00
8	Ишутин Александра Александровна	36.30.4400015:134-36/185/2023-9 25.04.2023	Федотова Елена Александровна, действующая по доверенности №68/50-н/68-2024-1-2057 от 26.02.2024		2/66	1,00
9	Ишутин Александр Александровна	36-36-31/015/2014-555 22.09.2014	Федотова Елена Александровна, действующая по доверенности №68/50-н/68-2024-1-2057 от 26.02.2024		2/66	1,00
10	Квасова Татьяна Николаевна	36-36-31/015/2014-555 22.09.2014			2/66	1,00
11	Кириллов Сергей Матвеевич	36-36-31/015/2014-555 22.09.2014	Федотова Елена Александровна, действующая по доверенности №68/50-н/68-2023-1-797 от 25.05.2023		2/66	1,00

5	Ефремов Виктор Иванович	36-30-4400015-134-36/185/2019-5 03.10.2019	Федотова Елена Алексеевна, действующая по доверенности №77/454-н/77-2024-2-310 от 04.03.2024		2/66	1,00
6	Ефремов Виктор Иванович	36-36-31/015/2014-555 22.09.2014	Федотова Елена Алексеевна, действующая по доверенности №77-454-н/77-2024-2-310 от 04.03.2024		2/66	1,00
7	Ишутин Владимир Анатолевич	36-30-4400015-134-36/185/2019-3 29.05.2019			4 66	2,00
8	Ишутина Александра Алексеевна	36-30-4400015-134-36/185/2023-9 25.04.2023	Федотова Елена Алексеевна, действующая по доверенности №68/50-н/68-2024-1-2057 от 26.02.2024		2/66	1,00
9	Ишутина Александра Алексеевна	36-36-31/015/2014-555 22.09.2014	Федотова Елена Алексеевна, действующая по доверенности №68/50-н/68-2024-1-2057 от 26.02.2024		2/66	1,00
10	Квасова Татьяна Николаевна	36-36-31/015/2014-555 22.09.2014			2/66	1,00
11	Кириллов Сергей Матвеевич	36-36-31/015/2014-555 22.09.2014	Федотова Елена Алексеевна, действующая по доверенности №68/50-н/68-2023-1-797 от 25.05.2023		2/66	1,00


12	Кириллова Лариса Ивановна	36-30-4400015134-36/005/2017-1 21.08.2017			2/66	1,00
13	Кириллова Лариса Ивановна	36-36-31/015/2014-555 22.09.2014	Федотова Елена Алексеевна, действующая по доверенности №68/50-н/68-2023-1-395 от 23.11.2023		2/66	1,00
14	Кириллова Тамара Григорьевна	36-36-31/015/2014-555 22.09.2014	Федотова Елена Алексеевна, действующая по доверенности №68/50-н/68-2023-1-798 от 25.05.2023		2/66	1,00
15	Киченков Николай Васильевич	36-36-31/015/2014-555 22.09.2014	Федотова Елена Алексеевна действующая по доверенности №36/259-н/36-2023-1-870 от 13.06.2023		2/66	1,00
16	Киченков Николай Николаевич	36-36-31/015/2014-555 22.09.2014	Федотова Елена Алексеевна, действующая по доверенности №36/259-н/36-2023-1-871 от 13.06.2023		2/66	1,00
17	Киченков Сергей Николаевич	36-36-31/015/2014-555 22.09.2014	Федотова Елена Алексеевна, действующая по доверенности №36/259-н/36-2023-1-1011 от 05.08.2023		2/66	1,00
18	Киченкова Мария Петровна	36-36-31/015/2014-555 22.09.2014			2/66	1,00

19	Ковалева Нина Ивановна	36-30-4400015/134-36/185/2023-15 14.12.2023		4/66	2,00
20	Ламонов Алексей Петрович	36-30-4400015/134-36/185/2023-11 11.10.2023	Федотова Елена Алексеевна, действующая по доверенности №36/259-н/36-2023-1-1385 от 10.10.2023	4/66	2,00
21	Насонова Нина Алексеевна	36-30-4400015/134-36/185/2022-7 15.12.2022	Федотова Елена Алексеевна действующая по доверенности №26/416-н/51-2024-11-319 ст 26.08.2024	2/66	1,00
22	Нелюбов Зинаида Владимировна	36-36-31/015/2014-555 22.09.2014	Федотова Елена Алексеевна, действующая по доверенности №68-50-н/68-2023-2-116 от 10.10.2023	1/66	0,50
23	Парнская Марина Николаевна	36-36-31/015/2014-555 22.09.2014	Федотова Елена Алексеевна, действующая по доверенности №68-50-н/68-2023-1-675 от 05.01.2023	2/66	1,00
24	Полякова Наталья Николаевна	36-36-31/015/2014-555 22.09.2014		2/66	1,00

25	Рябова Нина Ивановна	36 30-400015:134-36/185/2023-13 08.12.2023			4/65	2 00
26	Теликина Валентина Владимировна	36 36-31 015/2014-555 22.09.2014	Федотова Елена Александровна действующая по доверенности №68/50 н 68-2023-2-115 от 10.10.2023		1/66	0 0

Для участия в общем собрании зарегистрировалось 16 участник долевой собственности и их представителей, что составляет 61,53 % от общего числа участников долевой собственности на земельный участок, владеющие 44/66 долями в праве общей долевой собственности, что составляет 65,15 % от общего количества долей в праве общей долевой собственности.

Handwritten signature



Глава администрации Новотроицкого сельского поселения Терновского муниципального района Воронежской области _____ Ковалев В.А.

