

## ПРОТОКОЛ № 02

Общего собрания участников долевой собственности на земельный участок сельскохозяйственного назначения с кадастровым номером 36:30:4400011:84, расположенного по адресу: Воронежская обл., р-н Терновский, Новотроицкое сельское поселение в южной части кадастрового квартала 36:30:4400011

Дата проведения общего собрания: 25 декабря 2024 года

Место проведения: Воронежская область, Терновский район, Новотроицкое, ул. Молодежная, д. 1

Время проведения: начало в 10-15, окончание 10-30.

Уведомление участников долевой собственности о предстоящем собрании было опубликовано в газете «Воронежский курьер» № 44(4167) от «06» ноября 2024 года.

Земельный участок с кадастровым номером 36:30:4400011:84, площадью: 67955 (пастбище), находится в общей долевой собственности у 11 (одиннадцати) физических лиц.

Присутствуют на собрании:

(Приложение № 1 - "Регистрационный лист").

Итого: присутствующих 9 (девять) участников (их представителей) общей долевой собственности, которым принадлежит в совокупности 80/85 долей в праве, что составляет 94,12 % от общего количества долей в праве общей собственности.

Кворум, предусмотренный п. 5 ст. 14.1 Федерального закона от 24.07.2002 г. № 101-ФЗ «Об обороте земель сельскохозяйственного назначения», имеется. Собрание правомочно принимать решения по всем вопросам повестки дня общего собрания. Голосование по всем вопросам повестки дня проводится путем поднятия руки.

Собрание открыл Глава администрации Новотроицкого сельского поселения Терновского муниципального района Воронежской области Ковалев Владимир Алексеевич, который довел до сведения участникам общей долевой собственности и их представителям о том, что настоящее собрание проводится по инициативе арендатора земельного участка ИП главы КФХ Пономаревой Т.А., в связи с окончанием срока действия Договора №03 аренды земельного участка сельскохозяйственного назначения при множественности лиц на стороне арендодателей от 29.05.2014 (запись регистрации 36-36-31/011/2014-205 от 08.05.2014 г.).

Глава администрации Новотроицкого сельского поселения Терновского муниципального района Воронежской области Ковалев В.А. зачитал назначенную повестку дня:

1. Избрание председателя, секретаря и счетной комиссии общего собрания.
2. Об условиях договора аренды земельного участка, находящегося в общей долевой собственности.
3. Избрание лица, уполномоченного от имени участников общей долевой собственности действовать без доверенности при обращении с заявлением о проведении государственной регистрации прав, обременений, изменений в отношении указанного земельного участка, и лица, уполномоченного от имени участников общей долевой собственности правом подписания договора аренды, дополнительных соглашений, в отношении земельного участка.

### По первому вопросу повестки дня

Выступил Глава администрации Новотроицкого сельского поселения Терновского муниципального района Воронежской области Ковалев В.А., который предложил избрать председателем собрания Приходько Виталия Сергеевича.

Голосовали:

"ЗА" - единогласно;

"ПРОТИВ" - нет;

"ВОЗДЕРЖАЛОСЬ" - нет.

Решение принято - назначить председателем собрания Приходько Виталия Сергеевича.

Выступил глава администрации Новотроицкого сельского поселения Терновского муниципального района Воронежской области Ковалев В.А., который предложил избрать секретарем собрания Черникову Марину Валентиновну.

Голосовали:

"ЗА" - единогласно;

"ПРОТИВ" - нет;

"ВОЗДЕРЖАЛОСЬ" - нет.

Решение принято - назначить секретарем собрания Черникову Марину Валентиновну.

Выступил глава администрации Новотроицкого сельского поселения Терновского муниципального района Воронежской области Ковалев В.А., который предложил возложить полномочия счетной комиссии на председателя и секретаря собрания.

Голосовали:

"ЗА" - единогласно;

"ПРОТИВ" - нет;

"ВОЗДЕРЖАЛОСЬ" - нет.

Решение принято - возложить функции счетной комиссии на председателя и секретаря собрания.

По второму вопросу повестки дня слушали представителя арендатора земельного участка с кадастровым номером 36:30:4400011:84 ИП главы КФХ Пономаревой Татьяны Алексеевны Пономарева Андрея Алексеевича, который предложил внести изменения в Договор № 03 аренды земельного участка сельскохозяйственного назначения при множественности лиц на стороне арендодателей от 29.05.2014 (запись регистрации 36-36-31/011/2014-205 от 08.05.2014 г.) в виде заключения Дополнительного соглашения. Пономаревым Андреем Алексеевичем был озвучен текст дополнительного соглашения:

«1. Стороны договорились внести изменения в пункт 2.1 Договора № 03 аренды земельного участка сельскохозяйственного назначения при множественности лиц на стороне арендодателей от 29.05.2014 (запись регистрации 36-36-31/011/2014-205 от 08.05.2014 г.) и изложить его в следующей редакции:

«2.1. Настоящий Договор заключен сроком на 20 (двадцать) лет, т.е. до 29.05.2014 года, и вступает в силу с момента его государственной регистрации.»

2. Стороны договорились внести изменения в пункт 3.2 Договора № 03 аренды земельного участка сельскохозяйственного назначения при множественности лиц на стороне арендодателей от 29.05.2014 (запись регистрации 36-36-31/011/2014-205 от 08.05.2014 г.) и изложить его в следующей редакции:

«3.2. Ежегодная арендная плата, начиная с 2025 расчетного года, состоит из:

- подсолнечного масла, рассчитывается и выдается каждому Арендодателю исходя из 5 (пять) литров за 4/85 долю в праве общей долевой собственности на Земельный участок, указанный в п. 1.1 Договора.

3. Стороны договорились внести изменения в пункт 4.1.7 Договора № 03 аренды земельного участка сельскохозяйственного назначения при множественности лиц на стороне арендодателей от 29.05.2014 (запись регистрации 36-36-31/011/2014-205 от 08.05.2014 г.) и изложить его в следующей редакции:

«4.1.7. передавать свои права и обязанности по договору аренды Земельного участка третьему лицу без согласия Арендодателей при условии их уведомления. В этих случаях ответственным по договору аренды земельных участков перед Арендодателями становится новый арендатор Земельного участка.»

4. Стороны договорились исключить пункт 4.1.8 из Договора № 03 аренды земельного участка сельскохозяйственного назначения при множественности лиц на стороне арендодателей от 29.05.2014 (запись регистрации 36-36-31/011/2014-205 от 08.05.2014 г.).

5. На основании ст. 253 Гражданского кодекса РФ, при заключении настоящего Соглашение, условия Договора № 03 аренды земельного участка сельскохозяйственного назначения при множественности лиц на

стороне арендодателей от 29.05.2014 (запись регистрации 36-36-31/011/2014-205 от 08.05.2014 г.), распространяются на правоотношения по владению и пользованию общим имуществом участников общей долевой собственности на земельный участок с кадастровым номером 36:30:4400011:84, в праве на которые Арендатор также является участником общей долевой собственности.

6. Настоящее соглашение вступает в силу с момента его государственной регистрации, при этом Арендатор несет расходы по оплате государственной пошлины, а также осуществляет все необходимые действия необходимые для государственной регистрации Соглашения.

7. Настоящее соглашение составлено в 3 экземплярах, имеющих равную юридическую силу, один для Арендатора, один для лица, уполномоченного общим собранием действовать без доверенности при подписании настоящего соглашения, и один для органа, осуществляющего государственную регистрацию прав на недвижимое имущество.»

Председатель общего собрания предложил проголосовать за утверждение внесения изменений в Договор № 03 аренды земельного участка сельскохозяйственного назначения при множественности лиц на стороне арендодателей от 29.05.2014 (запись регистрации 36-36-31/011/2014-205 от 08.05.2014 г.).

По второму вопросу повестки дня голосовали:

"ЗА" – 3 (три) участника общей долевой собственности, обладающих в совокупности 40/85 долями в праве, что составляет 50 % от общего числа долей в праве, принадлежащих присутствующим на собрании сосособственникам.

«ПРОТИВ» - участники общей долевой собственности: Жигульская Ираида Александровна (4/85 долей), Жигульский Сергей Акимович (12/85 долей), Иванова Александра Григорьевна (4/85 долей), Ишутин Сергей Владимирович (8/85 долей), Ключевская Лидия Алексеевна (4/85 долей), Колбанова Анна Петровна (4/85 долей), Милосердова Наталия Вячеславна (4/85), обладающие в совокупности 40/85 долями в праве, что составляет 50 % от общего числа долей в праве, принадлежащих присутствующим на собрании сосособственникам.

"ВОЗДЕРЖАЛОСЬ" - нет.

### РЕШЕНИЕ НЕ ПРИНЯТО.

Третий вопрос снят с повестки дня общего собрания с связи с отсутствием принятого решения по продлению (изменению) Договора № 03 аренды земельного участка сельскохозяйственного назначения при множественности лиц на стороне арендодателей от 29.05.2014 (запись регистрации 36-36-31/011/2014-205 от 08.05.2014 г.)

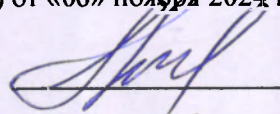
Общее собрание окончено.

Настоящий протокол составлен в 2 (двух) экземплярах, один храниться у ИП главы КФХ Пономаревой Т.А. и один – в Администрации Новотроицкого сельского поселения Терновского муниципального района Воронежской области.

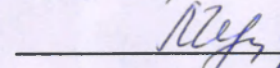
### Приложение:

1. Журнал регистрации участников собрания (Регистрационный лист).
2. Копия газеты «Воронежский курьер» № 44(4167) от «06» ноября 2024 года.


Председатель собрания

 В.С. Приходько

Секретарь собрания

 М.В. Черникова

Глава администрации  
Новотроицкого сельского поселения

 В.А. Ковалев



**НЕ АСТРОЛОГИЯ:**  
ПРИ ПЛАНИРОВАНИИ  
РАЗВИТИЯ РЕГИОНА  
УЧТУТ ПРОГНОЗЫ  
ФУТУРОЛОГОВ 2

**ТЕПЕРЬ САМИ:**  
В ВОРОНЕЖЕ НАЧА-  
ЛИ ПРОИЗВОДИТЬ  
ЭЛЕКТРОЩИТОВОЕ  
ОБОРУДОВАНИЕ 3

**НЕ ПОГОВОРИШЬ:**  
КАКИЕ НАРУ-  
ШЕНИЯ БУДУТ  
ФИКСИРОВАТЬ  
УМНЫЕ КАМЕРЫ 5

**ОСОБОЕ ВНИМАНИЕ:**  
НАЗНАЧЕН  
НОВЫЙ ГЛАВА  
ВОРОНЕЖСКОЙ  
МИТРОПОЛИИ 6

**МЫ ИЗ ДЖАЗА:**  
ИСТОРИЯ ВЕРМЕ-  
НИЧА, ИЗУЧАВ-  
ШЕГО МУЗЫКУ  
СВОБОДЫ 12-13

**ВОРОНЕЖСКИЙ**

# КУРЬЕР



**ТВ-ПРОГРАММА**  
11-17 НОЯБРЯ

**РИА | ВОРОНЕЖ**

№ 44 (4167), 6 ноября 2024 г., ВОРОНЕЖСКАЯ ОБЛАСТНАЯ ГАЗЕТА, ИЗДАЕТСЯ С СЕНТЯБРЯ 1990 ГОДА. 16+



## ЗАЯВКА

POWER

Администрация Новотроицкого сельского поселения Терновского муниципального района Воронежской области извещает о проведении с **25.12.2024 года** по адресу: 397120, Воронежская область, Терновский район, с. Новотроицкое, ул. Молодежная, д. 1 (здание администрации сельского поселения) по инициативе арендатора земельного участка ИП главы КФХ Пономаревой Т.А. состояться общее собрание участников долевой собственности на земельные участки из состава земель сельскохозяйственного назначения со следующими кадастровыми номерами:

1. Земельный участок сельскохозяйственного назначения с кадастровым номером 36:30:4400011:82 — начало собрания в 10 ч. 00 мин.

2. Земельный участок сельскохозяйственного назначения с кадастровым номером 36:30:4400011:84 — начало собрания в 10 ч. 15 мин.

3. Земельный участок сельскохозяйственного назначения с кадастровым номером 36:30:4400011:85 — начало собрания в 10 ч. 30 мин.

4. Земельный участок сельскохозяйственного назначения с кадастровым номером 36:30:4400011:86 — начало собрания в 10 ч. 45 мин.

5. Земельный участок сельскохозяйственного назначения с кадастровым номером 36:30:4400015:117 — начало собрания в 11 ч. 00 мин.

6. Земельный участок сельскохозяйственного назначения с кадастровым номером 36:30:4400015:118 — начало собрания в 11 ч. 15 мин.

7. Земельный участок сельскохозяйственного назначения с кадастровым номером 36:30:4400015:119 — начало собрания в 11 ч. 30 мин.

8. Земельный участок сельскохозяйственного назначения с кадастровым номером 36:30:4400015:134 — начало собрания в 11 ч. 45 мин.

9. Земельный участок сельскохозяйственного назначения с кадастровым номером 36:30:4400015:138 — начало собрания в 12 ч. 00 мин.

10. Земельный участок сельскохозяйственного назначения с кадастровым номером 36:30:4400015:136 — начало собрания в 12 ч. 15 мин.

11. Земельный участок сельскохозяйственного назначения с кадастровым номером 36:30:4400014:172 — начало собрания в 12 ч. 30 мин.

12. Земельный участок сельскохозяйственного назначения с кадастровым номером 36:30:4400015:141 — начало собрания в 12 ч. 45 мин.

13. Земельный участок сельскохозяйственного назначения с кадастровым номером 36:30:4400015:140 — начало собрания в 13 ч. 00 мин.

14. Земельный участок сельскохозяйственного назначения с кадастровым номером 36:30:4400014:167 — начало собрания в 13 ч. 15 мин.

15. Земельный участок сельскохозяйственного назначения с кадастровым номером 36:30:4400014:168 — начало собрания в 13 ч. 30 мин.

16. Земельный участок сельскохозяйственного назначения с кадастровым номером 36:30:4400014:171 — начало собрания в 13 ч. 45 мин.

17. Земельный участок сельскохозяйственного назначения с кадастровым номером 36:30:4400014:173 — начало собрания в 14 ч. 00 мин.

18. Земельный участок сельскохозяйственного назначения с кадастровым номером 36:30:4400014:175 — начало собрания в 14 ч. 15 мин.

19. Земельный участок сельскохозяйственного назначения с кадастровым номером 36:30:4400014:165 — начало собрания в 14 ч. 30 мин.

20. Земельный участок сельскохозяйственного назначения с кадастровым номером 36:30:4400014:169 — начало собрания в 14 ч. 45 мин.

Повестка каждого из указанных общих собраний:

1. Об избрании председателя, секретаря и счетной комиссии общего собрания.

2. Об утверждении договора аренды земельного участка, находящегося в долевой собственности.

3. Об утверждении полномочных общим собранием участников долевой собственности действовать без доверенности.

4. Об окончании собрания с 8 часов 30 минут до 10 часов 00 минут.

Документы, подлежащие ознакомлению: удостоверяющие личность, документы, удостоверяющие право на земельную долю. Представители долевой собственности могут ознакомиться с документами вынесенными в повестку дня общих собраний (проектами договоров аренды и иными дополнительными соглашениями к договорам аренды) по адресу: 397120, Воронежская область, Терновский район, с. Но-

**Извещение о необходимости согласования проекта межевания**

Кадастровый инженер (Суворов Андрей Вячеславович (СРО «Кадастровые инженеры юга» номер в реестре СРО КИ 006 от 24.08.2016, реестровый номер НП000828), адрес: Воронежская область, г. Лиски, пр. Ленина, дом 49, кв. 47, тел. 8/473-91/4-65-30, адрес эл. почты: suvovov-and@yandex.ru. извещает о необходимости согласования проекта межевания, подготовленного в отношении земельных участков, выделенных в счет земельных долей в праве общей долевой собственности на исходный земельный участок с кадастровым номером 36:11:0000000:108, расположенный по адресу: Воронежская область, р-н Каменский, в границах СХА «Путь Ильича».

Заказчиком кадастровых работ по подготовке проекта межевания является ООО «ЦЧ АПК», адрес: 394016, Воронежская область, г. Воронеж, Московский пр-кт, д. 196, тел. 79065805367.

Предметом согласования является размер и местоположение границ, выделяемых в счет земельных долей земельных участков, собственниками которых являются Резниченко Александр Васильевич, Свешников Виктор Иванович, Токарева Людмила Николаевна.

Ознакомиться с проектом межевания земельных участков, и направить обоснованные возражения относительно размера и местонахождения границ выделяемых земельных участков можно в течение 30 календарных дней с момента опубликования настоящего извещения по адресу: Воронежская область, г. Лиски, пр. Ленина, 3.

**ЗАО «Павловская МТС»** извещает о проведении собрания участников общей долевой собственности на земельный участок из категории земель с/х назначения с К№36:20:6300007:320, площадью 1796858 кв. м, расположенный по адресу: Воронежская обл., р-н Павловский, центральная часть кадастрового квартала 36:20:6300007.

Дата проведения собрания: **17 декабря 2024 г.**

Место проведения собрания: Воронежская область, Павловский район, село Николаевка, площадь Победы, дом 6 (здание Николаевского СДК).

Время проведения собрания: 10.00.

Начало регистрации: 09.00.

Повестка дня:

1) Об условиях Договора аренды земельного участка от 26.05.2014 г., находящегося в общей долевой собственности граждан, арендатором которого является ЗАО «Павловская МТС».

2) О лице, уполномоченном от имени участников общей долевой собственности без доверенности действовать при заключении договора аренды данного земельного участка и (или) соглашения о внесении изменений и (или) дополнений к договору аренды данного земельного участка, в том числе об объеме и о сроках таких полномочий.

С документами по вопросам, вынесенным на обсуждение общего собрания, заинтересованные лица могут ознакомиться в рабочие дни с 15.00 до 16.00 час. не позднее **16 декабря 2024 г.** по адресу: Воронежская обл., г. Павловск, ул. Строительная, д. 8А, юр.отдел.

Инициатором проведения общего собрания является ЗАО «Павловская МТС», являющееся участником общей долевой собственности и использующее находящийся в общей долевой собственности земельный участок в целях производства с/х продукции.

Для участия в собрании при себе необходимо иметь документы, удостоверяющие личность, и подлинники документов, удостоверяющих право на земельную долю (св-во о госрегистрации права или выписка из ЕГРН). В случае участия в собрании через уполномоченного представителя — дополнительно иметь оригинал доверенности, заверенной в установленном действующим законодательством РФ порядке.

В соответствии с п.п. 4–6 ст. 13, п.п. 9–14 ст. 13.1. Федерального закона от 24.07.2002 г. № 101-ФЗ «Об обороте земель сельскохозяйственного назначения», **кадастровый инженер Уколова Надежда Васильевна**, СРО «Кадастровые инженеры юга» (номер в реестре СРО КИ/006 от 24.08.2016 г., реестровый номер НП000284), почтовый адрес: 394026, г. Воронеж, ул. Варейкиса, д. 71, кв. 65, адрес электронной почты stzem@yandex.ru, т. 89529510905, извещает о необходимости согласования проекта межевания земельных участков, образуемых путем выдела в счет земельных долей в праве общей долевой собственности из исходного земельного участка с кадастровым номером 36:02:0000000:219 по адресу: Воронежская область, р-н Бобровский, в границах СХА «Семено-Александровская», относящегося к категории земель «земли сельскохозяйственного назначения».

Предмет согласования — размер и местоположение выделяемых земельных участков. Заказчик Холодков Илья Игоревич, почтовый адрес: г. Воронеж, ул. Шишкова, д. 144Б, кв. 400, т. 89038550404.

Заинтересованные лица могут ознакомиться с проектом межевания земельных участков и направить обоснованные возражения относительно размера и местоположения границ выделяемых в счет

В со  
скоязы  
Синявс  
ской обл  
вещает  
ников об  
ки с/х на

— 3  
Вороне  
ние, в се  
Нач  
Нач  
— 3  
ние: Вор  
сти када  
Нач  
Нач  
— 3  
ние: Вор  
селение  
Нач  
Нач  
— 3  
Вороне  
ние, в се  
Нач  
Нач  
— 3  
ние: Вор  
нявской  
тала 36:  
Нач  
Нач  
— 3  
ние: Вор  
селение  
Нач  
Нач  
— 3  
ние: Вор  
ной час  
Нач  
Нач  
Ад  
район,  
ПО  
1. С  
2. С  
левой с  
3. С  
щегося  
4. С

— 3  
ние: Вор  
нявской  
тала 36:  
Нач  
Нач  
— 3  
ние: Вор  
селение  
Нач  
Нач  
— 3  
ние: Вор  
ной час  
Нач  
Нач  
Ад  
район,  
ПО  
1. С  
2. С  
левой с  
3. С  
щегося  
4. С

— 3  
ние: Вор  
ной час  
Нач  
Нач  
Ад  
район,  
ПО  
1. С  
2. С  
левой с  
3. С  
щегося  
4. С

— 3  
ние: Вор  
ной час  
Нач  
Нач  
Ад  
район,  
ПО  
1. С  
2. С  
левой с  
3. С  
щегося  
4. С

— 3  
ние: Вор  
ной час  
Нач  
Нач  
Ад  
район,  
ПО  
1. С  
2. С  
левой с  
3. С  
щегося  
4. С





о со  
Креди  
П  
очере  
бител  
09 деп  
Сарат

Протокол №1  
к протоколу общего собрания  
собственников земельного участка  
от «25» октября 2024 года

Список присутствующих на общем собрании участников общей долевой собственности на земельный участок с кадастровым номером 36:30:400011:84

**РЕГИСТРАЦИОННЫЙ ЛИСТ**

присутствующих на общем собрании собственников земельных долей (блест) долевой собственности на земельный участок с кадастровым номером 36:30:400011:84

№ п/п	Фамилия Имя Отчество участника долевой собственности	номер регистрации права и дата	Представитель по доверенности, реквизиты доверенности	Подпись собственника земельной доли/представителя по доверенности	Размер доли
1	Башлыков Александр Сергеевич	36:36:31/010/2013-151 13.09.2013			1/85
2	Жигульская Ираида Александровна	36:36:31/110/2013-151 13.09.2013	Федотова Елена Алексеевна, действующая по доверенности №63/50-н/68-2023-1-801 от 25.05.2023		4/85
3	Жигульский Сергей Акимович	36:36:31/110/2013-151 13.09.2013	Федотова Елена Алексеевна, действующая по доверенности №63/50-н/68-2023-1-802 от 25.05.2023		12/85
4	Иванова Александра Григорьевна	36:36:31/010/2013-151 13.09.2013	Федотова Елена Алексеевна, действующая по доверенности №36/119-н/36-2023-3-982 от 14.12.2023		4/85
5	Ишугин Сергей Викторович	36:30:400011:84-36:005/2017-1 17.05.2017	Пономарев Андрей Алексеевич, действующий по доверенности №77/475-н/71-2024-4-276 от 15/03/2024 г		16/85








0,25

1

3

1

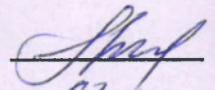
4

6	Ишугин Сергей Владимирович	36:30:4400011:84-36/185/2024-13 13.02.2024	Федотова Елена Алексеевна, действующая по доверенности №68/50-н/68-2024-1-173 от 20.02.2024		8/85	2
7	Ишугин Сергей Владимирович	36-36-31/010/2013-151 13.09.2013			4/85	1
8	Ключевская Лидия Алексеевна	36-36-31/001/2014-659 17.03.2014	Федотова Елена Алексеевна, действующая по доверенности №68/50-н/68-2023-1-817 от 29.05.2023		8/85	2
9	Колбанова Анна Петровна	36-36-31/010/2013-151 13.09.2013	Федотова Елена Алексеевна, действующая по доверенности №36/61-н/36-2024-1-397 от 20.02.2024		4/85	1
10	Милосердова Наталия Вячеславна	36:30:4400011:84-36/185/2024-17 19.06.2024	Федотова Елена Алексеевна, действующая по доверенности №77/56-н/77-2024-5-532 от 28.11.2024		4/85	1
11	Пономарева Татьяна Алексеевна	36:30:4400011:84-36/185/2024-15 10.04.2024			4/85	1
12	Пономарева Татьяна Алексеевна	36:30:4400011:84-36/185/2023-11 12.12.2023			4/85	1
13	Пономарева Татьяна Алексеевна	36:30:4400011:84-36/185/2023-9 12.12.2023			4/85	1

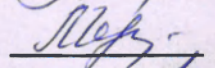




Председатель  
Общего собрания



Секретарь



Глава администрации  
Новотроицкого с/п

