

ПРОТОКОЛ № 13

Общего собрания участников долевой собственности на земельный участок сельскохозяйственного назначения с кадастровым номером 36:30:4400014:168, расположенного по адресу: Воронежская область, р-н Терновский, в границах к-з "Искра"

Дата проведения общего собрания: 25 декабря 2024 года

Место проведения: Воронежская область, Терновский район, Новотроицкое, ул. Молодежная, д. 1

Время проведения: начало в 13-30, окончание 13-45.

Уведомление участников долевой собственности о предстоящем собрании было опубликовано в газете «Воронежский курьер» № 44(4167) от «06» ноября 2024 года.

Земельный участок с кадастровым номером 36:30:4400014:168, площадью: 71 1860 кв.м. (пашня), в настоящий момент по сведениям ЕГРН находится в общей долевой собственности у 9 (девяти) физических лиц.

В связи с тем, что из земельного участка с кадастровым номером 36:30:4400014:168 образован путем выдела долей в праве общей собственности земельный участок с кадастровым номером 36:30:4400014:362 площадью 13 1420 кв.м., произошло уменьшение исходной площади земельного участка с кадастровым номером 36:30:4400014:168 с 84 3280 кв.м. до 71 1860 кв.м., при этом перерасчет размера долей в праве общей собственности оставшимся участникам долевой собственности не производился.

Таким образом, расчет кворума производится исходя из актуальной площади исходного земельного участка с учетом размера земельных долей, в счет которых был образован исходный земельный участок с кадастровым номером 36:30:4400014:168. То есть из расчета, что 4/77 доли в праве равна 4 3806 кв.м., а актуальный размер данной доли в праве составил 4/65.

Присутствуют на собрании:

(Приложение № 1 - "Регистрационный лист").

Итого: присутствующих 5 (пять) участников (их представителей) общей долевой собственности, которым принадлежит в совокупности 48/77 (или 48/65) долей в праве, что составляет 73,84 % от общего количества долей в праве общей собственности.

Кворум, предусмотренный п. 5 ст. 14.1 Федерального закона от 24.07.2002 г. № 101-ФЗ «Об обороте земель сельскохозяйственного назначения», имеется. Собрание правомочно принимать решения по всем вопросам повестки дня общего собрания. Голосование по всем вопросам повестки дня проводится путем поднятия руки.

Собрание открыл Глава администрации Новотроицкого сельского поселения Терновского муниципального района Воронежской области Ковалев Владимир Алексеевич, который довел до сведения участникам общей долевой собственности и их представителям о том, что настоящее собрание проводится по инициативе арендатора земельного участка ИП главы КФХ Пономаревой Т.А., в связи с окончанием срока действия Договора № 24 аренды земельного участка сельскохозяйственного назначения при множественности лиц на стороне арендодателей от 04.02.2015 (запись регистрации 36-36/005-36/005/042/2015-98/1 от 18.02.2015 г.).

Глава администрации Новотроицкого сельского поселения Терновского муниципального района Воронежской области Ковалев В.А. зачитал назначенную повестку дня:

1. Избрание председателя, секретаря и счетной комиссии общего собрания.
2. Об условиях договора аренды земельного участка, находящегося в общей долевой собственности.
3. Избрание лица, уполномоченного от имени участников общей долевой собственности действовать без доверенности при обращении с заявлением о проведении государственной регистрации прав, обременений, изменений в отношении указанного земельного участка, и лица, уполномоченного от

имени участников общей долевой собственности правом подписания договора аренды, дополнительных соглашений, в отношении земельного участка.

По первому вопросу повестки дня

Выступил Глава администрации Новотроицкого сельского поселения Терновского муниципального района Воронежской области Ковалев В.А., который предложил избрать председателем собрания Приходько Виталия Сергеевича.

Голосовали:

"ЗА" - единогласно;

"ПРОТИВ" - нет;

"ВОЗДЕРЖАЛОСЬ" - нет.

Решение принято - назначить председателем собрания Приходько Виталия Сергеевича.

Выступил глава администрации Новотроицкого сельского поселения Терновского муниципального района Воронежской области Ковалев В.А., который предложил избрать секретарем собрания Черникову Марину Валентиновну.

Голосовали:

"ЗА" - единогласно;

"ПРОТИВ" - нет;

"ВОЗДЕРЖАЛОСЬ" - нет.

Решение принято - назначить секретарем собрания Черникову Марину Валентиновну.

Выступил глава администрации Новотроицкого сельского поселения Терновского муниципального района Воронежской области Ковалев В.А., который предложил возложить полномочия счетной комиссии на председателя и секретаря собрания.

Голосовали:

"ЗА" - единогласно;

"ПРОТИВ" - нет;

"ВОЗДЕРЖАЛОСЬ" - нет.

Решение принято - возложить функции счетной комиссии на председателя и секретаря собрания.

По второму вопросу повестки дня слушали представителя арендатора земельного участка с кадастровым номером **36:30:4400014:168** ИП главы КФХ Пономаревой Татьяны Алексеевны Пономарева Андрея Алексеевича, который предложил внести изменения в Договор № 24 аренды земельного участка сельскохозяйственного назначения при множественности лиц на стороне арендодателей от 04.02.2015 (запись регистрации 36-36/005-36/005/042/2015-98/1 от 18.02.2015 г. в виде заключения Дополнительного соглашения. Пономаревым Андреем Алексеевичем был озвучен текст дополнительного соглашения.

Председатель общего собрания предложил проголосовать за утверждение внесения изменений в Договор №24 аренды земельного участка сельскохозяйственного назначения при множественности лиц на стороне арендодателей от 04.02.2015 (запись регистрации 36-36/005-36/005/042/2015-98/1 от 18.02.2015 г.

По второму вопросу повестки дня голосовали:

"ЗА" – единогласно.

«ПРОТИВ» - нет.

"ВОЗДЕРЖАЛОСЬ" - нет.

РЕШЕНИЕ ПРИНЯТО:

РЕШИЛИ УТВЕРДИТЬ: условия продления действующего Договора № 24 аренды земельного участка сельскохозяйственного назначения при множественности лиц на стороне арендодателей от 04.02.2015 (запись регистрации 36-36/005-36/005/042/2015-98/1 от 18.02.2015 г., озвученные

Пономаревым А.А., представителем арендатора земельного участка ИП главой КФХ Пономаревой Т.А. и заключить Дополнительное соглашение следующего содержания:

«1. Стороны договорились внести изменения в пункт 2.1 Договора № 24 аренды земельного участка сельскохозяйственного назначения при множественности лиц на стороне арендодателей от 04.02.2015 (запись регистрации 36-36/005-36/005/042/2015-98/1 от 18.02.2015 г.) и изложить его в следующей редакции:

«2.1. Настоящий Договор заключен сроком на 20 (двадцать) лет, т.е. до 04.02.2035 года, и вступает в силу с момента его государственной регистрации.»

2. Стороны договорились внести изменения в пункт 3.2 Договора № 24 аренды земельного участка сельскохозяйственного назначения при множественности лиц на стороне арендодателей от 04.02.2015 (запись регистрации 36-36/005-36/005/042/2015-98/1 от 18.02.2015 г.) и изложить его в следующей редакции:

«3.2. Ежегодная арендная плата, начиная с 2025 расчетного года, состоит из:

- зерновой продукции (фуражное зерно), рассчитывается и выдается каждому Арендодателю исходя из 3000 (три тысячи) кг за 4/77 (4/65) долю в праве общей долевой собственности на Земельный участок, указанный в п. 1.1 Договора.

- подсолнечного масла, рассчитывается и выдается каждому Арендодателю исходя из 5 (пять) литров за 4/77 (4/65) долю в праве общей долевой собственности на Земельный участок, указанный в п. 1.1 Договора.

- сахара песок, рассчитывается и выдается каждому Арендодателю исходя из 100 (сто) кг за 4/77 (4/65) долю в праве общей долевой собственности на Земельный участок, указанный в п. 1.1 Договора.

- вспашки приусадебного участка (огорода).

- в случае смерти Арендодателя, родственнику умершего, который понес расходы на погребение, выплачивается материальная помощь в размере 10 000 (десяти тысяч) рублей.

3. Стороны договорились внести изменения в пункт 4.1.7 № 24 аренды земельного участка сельскохозяйственного назначения при множественности лиц на стороне арендодателей от 04.02.2015 (запись регистрации 36-36/005-36/005/042/2015-98/1 от 18.02.2015 г.) и изложить его в следующей редакции:

«4.1.7. передавать свои права и обязанности по договору аренды Земельного участка третьему лицу без согласия Арендодателей при условии их уведомления. В этих случаях ответственным по договору аренды земельных участков перед Арендодателями становится новый арендатор Земельного участка.»

4. Стороны договорились исключить пункт 4.1.8 из Договора № 24 аренды земельного участка сельскохозяйственного назначения при множественности лиц на стороне арендодателей от 04.02.2015 (запись регистрации 36-36/005-36/005/042/2015-98/1 от 18.02.2015 г.).

5. На основании ст. 253 Гражданского кодекса РФ, при заключении настоящего Соглашения, условия Договора № № 24 аренды земельного участка сельскохозяйственного назначения при множественности лиц на стороне арендодателей от 04.02.2015 (запись регистрации 36-36/005-36/005/042/2015-98/1 от 18.02.2015 г.), распространяются на правоотношения по владению и пользованию общим имуществом участников общей долевой собственности на земельный участок с кадастровым номером 36:30:4400014:168, в праве на которые Арендатор также является участником общей долевой собственности.

6. Настоящее соглашение вступает в силу с момента его государственной регистрации, при этом Арендатор несет расходы по оплате государственной пошлины, а также осуществляет все необходимые действия необходимые для государственной регистрации Соглашения.

7. Настоящее соглашение составлено в 3 экземплярах, имеющих равную юридическую силу, один для Арендатора, один для лица, уполномоченного общим собранием действовать без доверенности при подписании настоящего соглашения, и один для органа, осуществляющего государственную регистрацию прав на недвижимое имущество.»

По третьему вопросу повестки дня слушали участника общей долевой собственности Пономареву Т.А., которая предложил, на основании и порядке, установленном ч.6 п. 3 ст. 14 Федерального закона от

24.07.2002 г. № 101-ФЗ «Об обороте земель сельскохозяйственного назначения», избрать уполномоченном лицом для подписания дополнительного соглашения к договору аренды,

Башлыкову Риту Валерьевну, 21.11.1976 г.р., паспорт: серия 20 21 № 553513 выдан ГУ МВД по Воронежской области 25.11.2021 года, код подразделения: 360-039, зарегистрированной по адресу: Воронежская область, Терновский район, село Новотроицкое, улица Буденного, дом 27,

- уполномоченным лицом от имени участников долевой собственности в праве на земельный участок сельскохозяйственного назначения с кадастровым номером с кадастровым номером 36:30:4400014:168, общей площадью 711860 кв.м., местоположение: Воронежская область, р-н Терновский, в границах к-з "Искра", без доверенности заключать договор аренды на земельный участок сельскохозяйственного назначения, участвовать от имени участников долевой собственности на указанный земельный участок в переговорах с Арендатором о внесении изменения в действующий договор аренды земельного участка на условиях утвержденных настоящим собранием, подписывать договоры и (или) дополнительные соглашения к ним, представлять интересы участников общей долевой собственности на указанный земельный участок при государственной регистрации договоров аренды и дополнительных соглашений к ним на срок полномочий 3 (три) года.

По третьему вопросу повестки дня голосовали:

"ЗА" – единогласно.

«ПРОТИВ» - нет.

"ВОЗДЕРЖАЛОСЬ" - нет

РЕШЕНИЕ ПРИНЯТО.

РЕШИЛИ НАЗНАЧИТЬ:

Башлыкову Риту Валерьевну, 21.11.1976 г.р., паспорт: серия 20 21 № 553513 выдан ГУ МВД по Воронежской области 25.11.2021 года, код подразделения: 360-039, зарегистрированной по адресу: Воронежская область, Терновский район, село Новотроицкое, улица Буденного, дом 27,

- уполномоченным лицом от имени участников долевой собственности в праве на земельный участок сельскохозяйственного назначения с кадастровым номером с кадастровым номером 36:30:4400014:168, общей площадью 711860 кв.м., местоположение: Воронежская область, р-н Терновский, в границах к-з "Искра", без доверенности заключать договор аренды на земельный участок сельскохозяйственного назначения, участвовать от имени участников долевой собственности на указанный земельный участок в переговорах с Арендатором о внесении изменения в действующий договор аренды земельного участка на условиях утвержденных настоящим собранием, подписывать договоры и (или) дополнительные соглашения к ним, представлять интересы участников общей долевой собственности на указанный земельный участок при государственной регистрации договоров аренды и дополнительных соглашений к ним на срок полномочий 3 (три) года.

Настоящий протокол составлен в 2 (двух) экземплярах, один храниться у ИП главы КФХ Пономаревой Т.А., и один – в Администрации Новотроицкого сельского поселения Терновского муниципального района Воронежской области.

Приложение:

1. Журнал регистрации участников собрания (Регистрационный лист).
2. Копия газеты «Воронежский курьер» № 44(4167) от «06» ноября 2024 года.

Председатель собрания



В.С. Приходько

Секретарь собрания

М.В. Черникова

**Глава администрации
Новотроицкого сельского поселения**

В.А. Ковалев

НЕ АСТРОЛОГИЯ:
ПРИ ПЛАНИРОВАНИИ
РАЗВИТИЯ РЕГИОНА
УЧТУТ ПРОГНОЗЫ
ФУТУРОЛОГОВ 2

ТЕПЕРЬ САМИ:
В ВОРОНЕЖЕ НАЧА-
ЛИ ПРОИЗВОДИТЬ
ЭЛЕКТРОЩИТОВОЕ
ОБОРУДОВАНИЕ 3

НЕ ПОГОВОРИШЬ:
КАКИЕ НАРУ-
ШЕНИЯ БУДУТ
ФИКСИРОВАТЬ
УМНЫЕ КАМЕРЫ 5

ОСОБОЕ ВНИМАНИЕ:
НАЗНАЧЕН
НОВЫЙ ГЛАВА
ВОРОНЕЖСКОЙ
МИТРОПОЛИИ 6

МЫ ИЗ ДЖАЗА:
ИСТОРИЯ ВЕРМЕ-
НИЧА, ИЗУЧАВ-
ШЕГО МУЗЫКУ
СВОБОДЫ 12-13

ВОРОНЕЖСКИЙ

КУЛЬТУРЕ

№ 44 (4167), 6 ноября 2024 г., ВОРОНЕЖСКАЯ ОБЛАСТНАЯ ГАЗЕТА, ИЗДАЕТСЯ С СЕНТЯБРЯ 1990 ГОДА. (16+)



ТВ-ПРОГРАММА
11-17 НОЯБРЯ

РИА | ВОРОНЕЖ



ЗАЯВКА

POWER

Администрация Новотроицкого сельского поселения Терновского муниципального района Воронежской области извещает о том, что **25.12.2024 года** по адресу: 397120, Воронежская область, Терновский район, с. Новотроицкое, ул. Молодежная, д. 1 (здание администрации сельского поселения) по инициативе арендатора земельных участков ИП главы КФХ Пономаревой Т.А. состоятся общие собрания участников долевой собственности на земельные участки из состава земель сельскохозяйственного назначения со следующими кадастровыми номерами:

1. Земельный участок сельскохозяйственного назначения с кадастровым номером 36:30:4400011:82 — начало собрания в 10 ч. 00 мин.

2. Земельный участок сельскохозяйственного назначения с кадастровым номером 36:30:4400011:84 — начало собрания в 10 ч. 15 мин.

3. Земельный участок сельскохозяйственного назначения с кадастровым номером 36:30:4400011:85 — начало собрания в 10 ч. 30 мин.

4. Земельный участок сельскохозяйственного назначения с кадастровым номером 36:30:4400011:86 — начало собрания в 10 ч. 45 мин.

5. Земельный участок сельскохозяйственного назначения с кадастровым номером 36:30:4400015:117 — начало собрания в 11 ч. 00 мин.

6. Земельный участок сельскохозяйственного назначения с кадастровым номером 36:30:4400015:118 — начало собрания в 11 ч. 15 мин.

7. Земельный участок сельскохозяйственного назначения с кадастровым номером 36:30:4400015:119 — начало собрания в 11 ч. 30 мин.

8. Земельный участок сельскохозяйственного назначения с кадастровым номером 36:30:4400015:134 — начало собрания в 11 ч. 45 мин.

9. Земельный участок сельскохозяйственного назначения с кадастровым номером 36:30:4400015:138 — начало собрания в 12 ч. 00 мин.

10. Земельный участок сельскохозяйственного назначения с кадастровым номером 36:30:4400015:136 — начало собрания в 12 ч. 15 мин.

11. Земельный участок сельскохозяйственного назначения с кадастровым номером 36:30:4400014:172 — начало собрания в 12 ч. 30 мин.

12. Земельный участок сельскохозяйственного назначения с кадастровым номером 36:30:4400015:141 — начало собрания в 12 ч. 45 мин.

13. Земельный участок сельскохозяйственного назначения с кадастровым номером 36:30:4400015:140 — начало собрания в 13 ч. 00 мин.

14. Земельный участок сельскохозяйственного назначения с кадастровым номером 36:30:4400014:167 — начало собрания в 13 ч. 15 мин.

15. Земельный участок сельскохозяйственного назначения с кадастровым номером 36:30:4400014:168 — начало собрания в 13 ч. 30 мин.

16. Земельный участок сельскохозяйственного назначения с кадастровым номером 36:30:4400014:171 — начало собрания в 13 ч. 45 мин.

17. Земельный участок сельскохозяйственного назначения с кадастровым номером 36:30:4400014:173 — начало собрания в 14 ч. 00 мин.

18. Земельный участок сельскохозяйственного назначения с кадастровым номером 36:30:4400014:175 — начало собрания в 14 ч. 15 мин.

19. Земельный участок сельскохозяйственного назначения с кадастровым номером 36:30:4400014:165 — начало собрания в 14 ч. 30 мин.

20. Земельный участок сельскохозяйственного назначения с кадастровым номером 36:30:4400014:169 — начало собрания в 14 ч. 45 мин.

Повестка каждого из указанных общих собраний:

1. Об избрании председателя, секретаря и счетной комиссии общего собрания.

2. Об условиях договора аренды земельного участка, находящегося в долевой собственности.

3. О лицах, уполномоченных общим собранием участников долевой собственности действовать без доверенности.

Регистрация участников собрания с 8 часов 30 минут до 10 часов 30 минут.

При себе иметь документы: удостоверяющие личность, документы, удостоверяющие право на земельную долю. Представитель долищика имеет нотариальную доверенность.

Заинтересованные лица могут ознакомиться с документами вынесенными в повестку дня общих собраний (проектами договоров аренды и/или дополнительных соглашений к договорам аренды) по адресу: 397120, Воронежская область, Терновский район, с. Новотроицкое, ул. Молодежная, д. 1.

Извещение

о необходимости согласования проекта межевания

Кадастровый инженер Суворов Андрей Вячеславович (СРО «Кадастровые инженеры юга» номер в реестре СРО КИ 006 от 24.08.2016, реестровый номер НР0001828), адрес: Воронежская область, г. Лиски, пр. Ленина, дом 49, кв. 47, тел. 8/473-91/4-65-30, адрес эл. почты: surovov-and@yandex.ru, извещает о необходимости согласования проекта межевания, подготовленного в отношении земельных участков, выделяемых в счет земельных долей в праве общей долевой собственности на исходный земельный участок с кадастровым номером 36:11:0000100:108, расположенный по адресу: Воронежская область, р-н Каменский, в границах СХА «Путь Ильича».

Заказчиком кадастровых работ по подготовке проекта межевания является ООО «ЦЧ АПК», адрес: 394016, Воронежская область, г. Воронеж, Московский пр-кт, д. 196, тел. 79065805367.

Предметом согласования является размер и местоположение границ выделяемых в счет земельных долей земельных участков, собственниками которых являются Резниченко Александр Васильевич, Семенов Виктор Иванович, Токарева Людмила Николаевна.

Ознакомившись с проектом межевания земельных участков, и направив обоснованные возражения относительно размера и местоположения границ выделяемых земельных участков можно в течение 30 календарных дней с момента опубликования настоящего извещения по адресу: Воронежская область, г. Лиски, пр. Ленина, 3.

ЗАО «Павловская МТС» извещает о проведении собрания участников общей долевой собственности на земельный участок из категории земель с/х назначения с К№ 36:20:6300007:320, площадью 17968,8 кв. м, расположенный по адресу: Воронежская обл., р-н Павловский, центральная часть кадастрового квартала 36:20:6300107

Дата проведения собрания: **17 декабря 2024 г.**

Место проведения собрания: Воронежская область, Павловский район, село Николаевка, площадь Победы, дом 6 (здание Николаевского СДК).

Время проведения собрания: 10.00.

Начало регистрации: 09.00.

Повестка дня:

1) Об условиях Договора аренды земельного участка от 26.05.2014 г., находящегося в общей, долевой собственности граждан, арендатором которого является ЗАО «Павловская МТС».

2) О лице, уполномоченном от имени участников общей долевой собственности без доверенности действовать при заключении договора аренды данного земельного участка и (или) соглашения о внесении изменений и (или) дополнений к договору аренды данного земельного участка, в том числе об объеме и о сроках таких полномочий.

С документами по вопросам, вынесенным на обсуждение общего собрания, заинтересованные лица могут ознакомиться в рабочие дни с 15.00 до 16.00 час. не позднее 16 декабря 2024 г. по адресу: Воронежская обл., г. Павловск, ул. Строительная, д. 8 А, юртдел. Инициатором проведения общего собрания является ЗАО «Павловская МТС», являющееся участником общей долевой собственности и использующее находящийся в общей долевой собственности земельный участок в целях производства с/х продукции.

Для участия в собрании при себе необходимо иметь документы, удостоверяющие личность, и подлинники документов, удостоверяющих право на земельную долю (св-во о госрегистрации права или выписка из ЕГРН). В случае участия в собрании через уполномоченного представителя — дополнительно иметь оригинал доверенности, заверенной в установленном действующим законодательством РФ порядке.

В соответствии с п.п. 4–6 ст. 13, п.п. 9–14 ст. 13.1. Федерального закона от 24.07.2002 г. № 101-ФЗ «Об обороте земель сельскохозяйственного назначения», кадастровый инженер **Уколова Надежда Васильевна**, СРО «Кадастровые инженеры юга» (номер в реестре СРО КИ 006 от 24.08.2016 г., реестровый номер НР000284), почтовый адрес: 394026, г. Воронеж, ул. Варейкиса, д. 71, кв. 65, адрес электронной почты stzem@yandex.ru, т. 89529510905, извещает о необходимости согласования проекта межевания земельных участков, образуемых путем выдела в счет земельных долей в праве общей долевой собственности из исходного земельного участка с кадастровым номером 36:02:0000000:219 по адресу: Воронежская область, р-н Бобровский, в границах СХА «Семено-Александровская», относящегося к категории земель «земли сельскохозяйственного назначения».

Предмет согласования — размер и местоположение выделяемых земельных участков. Заказчик Холодков Илья Игоревич, почтовый адрес: г. Воронеж, ул. Шишкова, д. 144Б, кв. 400, т. 89038550404.

Заинтересованные лица могут ознакомиться с проектом межевания земельных участков и направить обоснованные возражения относительно размера и местоположения границ выделяемых в счет

В со
сколози
Синявск
ской обл
вещает
ников об
ки с/х на

— 3
Воронеж
ние, в се
Нач
Нач
— 3
ние: Вор
сти када
Нач
Нач
— 3
ние: Вор
селение
Нач
Нач
— 3

Вороне
ние, в се
Нач
Нач
— 3
ние: Вор
нявское
тала 36:
Нач
Нач
— 3
ние: Вор
селение
Нач
Нач
— 3

ние: Вор
ной час
Нач
Нач
Ад
район,
ПО
1. С
2. С
левой с
3. С
щегося
4. С

ственн
стопол
щихся
ственн
прав н
находя
мельн
мельн
ществ
ного уч
для го
мочени
ках та
Дл
при се
ную до
себе д
Оз
ния мо
ка, ул.
даты г

о со:
Креди





П
очере
бител
09 ден
Сарат

в протоколу общего собрания собственников земельных долей от «25» декабря 2024 г.


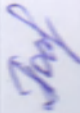
Список присутствующих на общем собрании участников общей долевой собственности на земельный участок с кадастровым номером 36:30:4400014:168

РЕГИСТРАЦИОННЫЙ ЛИСТ

Присутствующих на общем собрании собственников земельных долей – участников общей долевой собственности на земельный участок с кадастровым номером **36:30:4400014:168**

Фамилия Имя Отчество Участника долевой собственности	Номер регистрации права и дата	Представитель по доверенности, реквизиты доверенности	Подпись собственника доли/представителя по доверенности	размер доли
1. Пономарева Татьяна Алексеевна	36:30:4400014:168-36/185/2024-19 26.09.2024			8/77
2. Пономарева Татьяна Алексеевна	36:30:4400014:168-36/185/2024-14 26.03.2024			4/77
3. Пономарева Татьяна Алексеевна	36:30:4400014:168-36/185/2023-12 30.10.2023			4/77
4. Пономарева Татьяна Алексеевна	36:30:4400014:168-36/185/2023-9 20.09.2023			4/77

5. Пономарева Татьяна Алексеевна	36/185/2023-7 20.09.2023		8/154	<i>авос</i>
6. Пономарева Татьяна Алексеевна	36:30:4400014:168- 36/185/2023-5 13.09.2023		4/77	<i>авос</i>
7. Ковалева Татьяна Петровна	36:30:4400014:168- 36/185/2024-20 26.09.2024	Ковалев Виктор Иванович, действующий по доверенности № 29 от 12.12.2024 г.	4/77	<i>В.Ковалев</i>
8. Нелюбова Лидия Ивановна	36-36/005- 36/005/044/2015-490/2 07.08.2015	Ковалев Виктор Иванович, действующий по доверенности № 28 от 12.12.2024 г.	8/154	<i>В.Ковалев</i>
9. Муругова Светлана Александровна	36:30:4400014:168- 36/005/2017-1 05.05.2017		8/77	
10. Ишутина Зинаида Петровна	36-36/005- 36/005/043/2015-51/3 03.02.2015		4/77	
11. Козьякина Нина Тимофеевна	36-36/005- 36/005/043/2015-51/13 03.02.2015		4/77	

13. Баронов Александр Александрович	36-36/005-36/005/043/2015-51/9 03.02.2015	По номеру Ирина Александровна, действующая по доверенности № 34 от 20.12.2014		1/77
15. Ковалева Тамильевна	36-36/005-36/005/043/2015-51/12 03.02.2015			4/77

Для участия в общем собрании зарегистрировались 5 участников долевой собственности и их представителей, что составляет 55,5% от общего числа участников долевой собственности на земельный участок, владение 48/77 долями в праве общей долевой собственности, что составляет 33,84 % от общего количества долей и праве общей долевой собственности.

глава администрации Новоукраинского района Волеводской области
Терновского муниципального района Волеводской области



В.А. Ковалева



Председатель
Общего собрания

[Signature]

Секретарь

[Signature]

Глава администрации
Новотроицкого с/п

[Signature]

