

ПРОТОКОЛ № 01

Общего собрания участников долевой собственности на земельный участок сельскохозяйственного назначения с кадастровым номером 36:30:4400011:82, расположенного по адресу: Воронежская обл., р-н Терновский, Новотроицкое сельское поселение в юго-западной части кадастрового квартала 36:30:4400011

Дата проведения общего собрания: 25 декабря 2024 года

Место проведения: Воронежская область, Терновский район. Новотроицкое, ул. Молодежная, д. 1

Время проведения: начало в 10-00, окончание 10-15.

Уведомление участников долевой собственности о предстоящем собрании было опубликовано в газете «Воронежский курьер» № 44(4167) от «06» ноября 2024 года.

Земельный участок с кадастровым номером **36:30:4400011:82**, площадью: 116764 (пастбище), находится в общей долевой собственности у 20 (двадцати) физических лиц.

Присутствуют на собрании:

(Приложение № 1 - "Регистрационный лист").

Итого: присутствующих 15 (пятнадцать) участников (их представителей) общей долевой собственности, которым принадлежит в совокупности 183/219 долей в праве, что составляет 83,56 % от общего количества долей в праве общей собственности.

Согласно пункту 5 статьи 14.1 Федерального закона от 24.07.2012 г. № 101-ФЗ «Об обороте земель сельскохозяйственного назначения», имеется. Собрание правомочно принимать решения по всем вопросам повестки дня общего собрания. Голосование по всем вопросам повестки дня проводится путем поднятия руки.

Собрание открыл Глава администрации Новотроицкого сельского поселения Терновского муниципального района Воронежской области Ковалев Владимир Алексеевич, который довел до сведения участникам общей долевой собственности и их представителям о том, что настоящее собрание проводится по инициативе арендатора земельного участка ИП главы КФХ Пономаревой Т.А., в связи с окончанием срока действия Договора аренды земельного участка при множественности лиц на стороне арендодателей от 24.04.2014 года (запись регистрации 36-36-31/011/2014-070 от 08.05.2014 г.).

Глава администрации Новотроицкого сельского поселения Терновского муниципального района Воронежской области Ковалев В.А. зачитал назначенную повестку дня:

1. Избрание председателя, секретаря и счетной комиссии общего собрания.
2. Об условиях договора аренды земельного участка, находящегося в общей долевой собственности.
3. Избрание лица, уполномоченного от имени участников общей долевой собственности действовать без доверенности при обращении с заявлением о проведении государственной регистрации прав, обременений, изменений в отношении указанного земельного участка, и лица, уполномоченного от имени участников общей долевой собственности правом подписания договора аренды, дополнительных соглашений, в отношении земельного участка.

По первому вопросу повестки дня

Выступил Глава администрации Новотроицкого сельского поселения Терновского муниципального района Воронежской области Ковалев В.А., который предложил избрать председателем собрания Приходько Виталия Сергеевича.

Голосовали:

"ЗА" - единогласно;

"ПРОТИВ" - нет;

"ВОЗДЕРЖАЛОСЬ" - нет.

Решение принято - назначить председателем собрания Приходько Виталия Сергеевича.

Выступил глава администрации Новотроицкого сельского поселения Терновского муниципального района Воронежской области Ковалев В.А., который предложил избрать секретарем собрания Черникову Марину Валентиновну.

Голосовали:

"ЗА" - единогласно;

"ПРОТИВ" - нет;

"ВОЗДЕРЖАЛОСЬ" - нет.

Решение принято - назначить секретарем собрания Черникову Марину Валентиновну.

Выступил глава администрации Новотроицкого сельского поселения Терновского муниципального района Воронежской области Ковалев В.А., который предложил возложить полномочия счетной комиссии на председателя и секретаря собрания.

Голосовали:

"ЗА" - единогласно;

"ПРОТИВ" - нет;

"ВОЗДЕРЖАЛОСЬ" - нет.

Решение принято - возложить функции счетной комиссии на председателя и секретаря собрания.

По второму вопросу повестки дня слушали представителя арендатора земельного участка с кадастровым номером 36:30:4400011:82 ИП главы КФХ Пономаревой Татьяны Алексеевны Пономарева Андрея Алексеевича, который предложил внести изменения в Договор аренды земельного участка при множественности лиц на стороне арендодателей от 24.04.2014 года (запись регистрации 36-36-31/011/2014-070 от 08.05.2014 г.) в виде заключения Дополнительного соглашения. Пономаревым Андреем Алексеевичем был озвучен текст дополнительного соглашения.

Председатель общего собрания предложил проголосовать за утверждение внесения изменений в Договор аренды земельного участка при множественности лиц на стороне арендодателей от 24.04.2014 года (запись регистрации 36-36-31/011/2014-070 от 08.05.2014 г.).

По второму вопросу повестки дня голосовали:

"ЗА" – 7 (семь) участников общей долевой собственности, обладающих в совокупности 111/219 долями в праве, что составляет 60,65 % от общего числа долей в праве, принадлежащих присутствующим на собрании сособственникам.

«ПРОТИВ» - участники общей долевой собственности: Башлыкова Галина Ильинична (12/219 долей), Башлыкова Наталья Валентиновна (6/219 долей), Беленова Елена Евгеньевна (6/219 долей), Ельшов Андрей Евгеньевич (6/219 долей), Есиков Владимир Александрович (6/219 долей), Ефремов Николай Петрович (4/219 долей), Ефремов Сергей Петрович (14/219), Жилиева Марина Викторовна (18/219 долей), обладающие в совокупности 72/219 долями в праве, что составляет 39,35 % от общего числа долей в праве, принадлежащих присутствующим на собрании сособственникам.

"ВОЗДЕРЖАЛОСЬ" - нет.

РЕШЕНИЕ ПРИНЯТО:

РЕШИЛИ УТВЕРДИТЬ: условия продления действующего Договора аренды земельного участка при множественности лиц на стороне арендодателей от 24.04.2014 года (запись регистрации 36-36-31/011/2014-070 от 08.05.2014 г.), озвученные Пономаревым А.А., представителем арендатора земельного участка ИП главой КФХ Пономаревой Т.А. и заключить Дополнительное соглашение следующего содержания:

«1. Стороны договорились внести изменения в пункт 2.1 Договора аренды земельного участка при множественности лиц на стороне арендодателей от 24.04.2014 года (запись регистрации 36-36-31/011/2014-070 от 08.05.2014 г.) и изложить его в следующей редакции:

«2.1. Настоящий Договор заключен сроком на 20 (двадцать) лет, т.е. до 24.02.2034 года, и вступает в силу с момента его государственной регистрации.»

2. Стороны договорились внести изменения в пункт 3.2 Договора аренды земельного участка при множественности лиц на стороне арендодателей от 24.04.2014 года (запись регистрации 36-36-31/011/2014-070 от 08.05.2014 г.) и изложить его в следующей редакции:

«3.2. Ежегодная арендная плата, начиная с 2025 расчетного года, состоит из:

- подсолнечного масла, рассчитывается и выдается каждому Арендодателю исходя из 5 (пять) литров за 6/219 долю в праве общей долевой собственности на Земельный участок, указанный в п. 1.1 Договора.

3. Стороны договорились внести изменения в пункт 4.1.7 Договора аренды земельного участка при множественности лиц на стороне арендодателей от 24.04.2014 года (запись регистрации 36-36-31/011/2014-070 от 08.05.2014 г.) и изложить его в следующей редакции:

«4.1.7. передавать свои права и обязанности по договору аренды Земельного участка третьему лицу без согласия Арендодателей при условии их уведомления. В этих случаях ответственным по договору аренды земельных участков перед Арендодателями становится новый арендатор Земельного участка.»

4. Стороны договорились исключить пункт 4.1.8 из Договора аренды земельного участка при множественности лиц на стороне арендодателей от 24.04.2014 года (запись регистрации 36-36-31/011/2014-070 от 08.05.2014 г.).

5. На основании ст. 253 Гражданского кодекса РФ, при заключении настоящего Соглашение, условия Договора аренды земельного участка при множественности лиц на стороне арендодателей от 24.04.2014 года (запись регистрации 36-36-31/011/2014-070 от 08.05.2014 г.), распространяются на правоотношения по владению и пользованию общим имуществом участников общей долевой собственности на земельный участок с кадастровым номером 36:30:4400011:82, в праве на которые Арендатор также является участником общей долевой собственности.

6. Настоящее соглашение вступает в силу с момента его государственной регистрации, при этом Арендатор несет расходы по оплате государственной пошлины, а также осуществляет все необходимые действия необходимые для государственной регистрации Соглашения.

7. Настоящее соглашение составлено в 3 экземплярах, имеющих равную юридическую силу, один для Арендатора, один для лица, уполномоченного общим собранием действовать без доверенности при подписании настоящего соглашения, и один для органа, осуществляющего государственную регистрацию прав на недвижимое имущество.»

По третьему вопросу повестки дня слушали участника общей долевой собственности Пономареву Т.А., которая предложил назначить, на основании и порядке, установленном ч.6 п. 3 ст. 14 Федерального закона от 24.07.2002 г. № 101-ФЗ «Об обороте земель сельскохозяйственного назначения», избрать уполномоченным лицом для подписания дополнительного соглашения к договору аренды,

Башлыкову Риту Валерьевну, 21.11.1976 г.р., паспорт: серия 20 21 № 553513 выдан ГУ МВД по Воронежской области 25.11.2021 года, код подразделения: 360-039, зарегистрированной по адресу: Воронежская область, Терновский район, село Новотроицкое, улица Буденного, дом 27,

- уполномоченным лицом от имени участников долевой собственности в праве на земельный участок сельскохозяйственного назначения с кадастровым номером с кадастровым номером 36:30:4400011:82, общей площадью 116764 кв.м., местоположение: Воронежская область, Терновский район, Новотроицкое сельское поселение, в юго-западной части кадастрового квартала 36:30:4400011, без доверенности заключать договор аренды на земельный участок сельскохозяйственного назначения, участвовать от имени участников долевой собственности на указанный земельный участок в переговорах с Арендатором о внесении изменении в действующий договор аренды земельного участка на условиях утвержденных настоящим собранием, подписывать договоры и (или) дополнительные соглашения к ним, представлять

интересы участников общей долевой собственности на указанный земельный участок при государственной регистрации договоров аренды и дополнительных соглашений к ним на срок полномочий 3 (три) года.

По третьему вопросу повестки дня голосовали:

"ЗА" – 7 (семь) участников общей долевой собственности, обладающих в совокупности 111/219 долями в праве, что составляет 60,65 % от общего числа долей в праве, принадлежащих присутствующим на собрании собственникам.

«ПРОТИВ» - участники общей долевой собственности: Башлыкова Галина Ильинична (12/219 долей), Башлыкова Наталья Валентиновна (6/219 долей), Беленова Елена Евгеньевна (6/219 долей), Ельшов Андрей Евгеньевич (6/219 долей), Есиков Владимир Александрович (6/219 долей), Ефремов Николай Петрович (4/219 долей), Ефремов Сергей Петрович (14/219), Жилыева Марина Викторовна (18/219 долей), обладающие в совокупности 72/219 долями в праве, что составляет 39,35 % от общего числа долей в праве, принадлежащих присутствующим на собрании собственникам.

"ВОЗДЕРЖАЛОСЬ" - нет.

РЕШЕНИЕ ПРИНЯТО.

РЕШИЛИ НАЗНАЧИТЬ:

Башлыкову Риту Валерьевну, 21.11.1976 г.р., паспорт: серия 20 21 № 553513 выдан ГУ МВД по Воронежской области 25.11.2021 года, код подразделения: 360-039, зарегистрированной по адресу: Воронежская область, Терновский район, село Новотроицкое, улица Буденного, дом 27,


- уполномоченным лицом от имени участников долевой собственности в праве на земельный участок сельскохозяйственного назначения с кадастровым номером с кадастровым номером 36:30:4400011:82, общей площадью 116764 кв.м., местоположение: Воронежская область, Терновский район, Новотроицкое сельское поселение, в юго-западной части кадастрового квартала 36:30:4400011, без доверенности заключать договор аренды на земельный участок сельскохозяйственного назначения, участвовать от имени участников долевой собственности на указанный земельный участок в переговорах с Арендатором о внесении изменений в действующий договор аренды земельного участка на условиях утвержденных настоящим собранием, подписывать договоры и (или) дополнительные соглашения к ним, представлять интересы участников общей долевой собственности на указанный земельный участок при государственной регистрации договоров аренды и дополнительных соглашений к ним на срок полномочий 3 (три) года.

Настоящий протокол составлен в 2 (двух) экземплярах, один храниться у ИП главы КФХ Пеньмаревой Т.А., и один – в Администрации Новотроицкого сельского поселения Терновского муниципального района Воронежской области.


Приложение:

1. Журнал регистрации участников собрания (Регистрационный лист).
2. Копия газеты «Воронежский курьер» № 44(4167) от «06» ноября 2024 года.


Председатель собрания


В.С. Приходько

Секретарь собрания


М.В. Черникова

Глава администрации
Новотроицкого сельского поселения


В.А. Ковалев



НЕ АСТРОЛОГИЯ:
ПРИ ПЛАНИРОВАНИИ
РАЗВИТИЯ РЕГИОНА
УЧТУТ ПРОГНОЗЫ
ФУТУРОЛОГОВ 2

ТЕПЕРЬ САМИ:
В ВОРОНЕЖЕ НАЧА-
ЛИ ПРОИЗВОДИТЬ
ЭЛЕКТРОЩИТОВОЕ
ОБОРУДОВАНИЕ 3

НЕ ПОГОВОРИШЬ:
КАКИЕ НАРУ-
ШЕНИЯ БУДУТ
ФИКСИРОВАТЬ
УМНЫЕ КАМЕРЫ 5

ОСОБОЕ ВНИМАНИЕ:
НАЗНАЧЕН
НОВЫЙ ГЛАВА
ВОРОНЕЖСКОЙ
МИТРОПОЛИИ 6

МЫ ИЗ ДЖАЗА:
ИСТОРИЯ ВЕРМЕ-
НИЧА, ИЗУЧАВ-
ШЕГО МУЗЫКУ
СВОБОДЫ 12-13

ВОРОНЕЖСКИЙ

КУЛЬТУРЬЕЮ

№ 44 (4187), 6 ноября 2024 г., ВОРОНЕЖСКАЯ ОБЛАСТНАЯ ГАЗЕТА, ИЗДАЕТСЯ С СЕНТЯБРЯ 1990 ГОДА. 16+



ТВ-ПРОГРАММА
11-17 НОЯБРЯ

РИА | ВОРОНЕЖ



ЗАЯВКА

Администрация Новотроицкого сельского поселения Терновского района Воронежской области извещает о проведении общедолевого собрания по адресу: 397120, Воронежская область, Терновский район, с. Новотроицкое, ул. Молодежная, д. 1 (здание администрации сельского поселения) по инициативе арендатора земельных участков ИП главы КФХ Пономаревой Т.А. состоятся общие собрания участников долевой собственности на земельные участки из состава земель сельскохозяйственного назначения со следующими кадастровыми номерами:

1. Земельный участок сельскохозяйственного назначения с кадастровым номером 36:30:4400011:82 — начало собрания в 10 ч. 00 мин.
2. Земельный участок сельскохозяйственного назначения с кадастровым номером 36:30:4400011:84 — начало собрания в 10 ч. 15 мин.
3. Земельный участок сельскохозяйственного назначения с кадастровым номером 36:30:4400011:85 — начало собрания в 10 ч. 30 мин.
4. Земельный участок сельскохозяйственного назначения с кадастровым номером 36:30:4400011:86 — начало собрания в 10 ч. 45 мин.
5. Земельный участок сельскохозяйственного назначения с кадастровым номером 36:30:4400015:117 — начало собрания в 11 ч. 00 мин.
6. Земельный участок сельскохозяйственного назначения с кадастровым номером 36:30:4400015:118 — начало собрания в 11 ч. 15 мин.
7. Земельный участок сельскохозяйственного назначения с кадастровым номером 36:30:4400015:119 — начало собрания в 11 ч. 30 мин.
8. Земельный участок сельскохозяйственного назначения с кадастровым номером 36:30:4400015:134 — начало собрания в 11 ч. 45 мин.
9. Земельный участок сельскохозяйственного назначения с кадастровым номером 36:30:4400015:138 — начало собрания в 12 ч. 00 мин.
10. Земельный участок сельскохозяйственного назначения с кадастровым номером 36:30:4400015:136 — начало собрания в 12 ч. 15 мин.
11. Земельный участок сельскохозяйственного назначения с кадастровым номером 36:30:4400014:172 — начало собрания в 12 ч. 30 мин.
12. Земельный участок сельскохозяйственного назначения с кадастровым номером 36:30:4400015:141 — начало собрания в 12 ч. 45 мин.
13. Земельный участок сельскохозяйственного назначения с кадастровым номером 36:30:4400015:140 — начало собрания в 13 ч. 00 мин.
14. Земельный участок сельскохозяйственного назначения с кадастровым номером 36:30:4400014:167 — начало собрания в 13 ч. 15 мин.
15. Земельный участок сельскохозяйственного назначения с кадастровым номером 36:30:4400014:168 — начало собрания в 13 ч. 30 мин.
16. Земельный участок сельскохозяйственного назначения с кадастровым номером 36:30:4400014:171 — начало собрания в 13 ч. 45 мин.
17. Земельный участок сельскохозяйственного назначения с кадастровым номером 36:30:4400014:173 — начало собрания в 14 ч. 00 мин.
18. Земельный участок сельскохозяйственного назначения с кадастровым номером 36:30:4400014:175 — начало собрания в 14 ч. 15 мин.
19. Земельный участок сельскохозяйственного назначения с кадастровым номером 36:30:4400014:165 — начало собрания в 14 ч. 30 мин.
20. Земельный участок сельскохозяйственного назначения с кадастровым номером 36:30:4400014:169 — начало собрания в 14 ч. 45 мин.

Повестка каждого из указанных общих собраний:

1. Об избрании председателя, секретаря и счетной комиссии общего собрания.
 2. Об условиях договора аренды земельного участка, находящегося в долевой собственности.
 3. Об избрании уполномоченным общим собранием участников долевой собственности действовать без доверенности.
- Регистрация участников собрания с 8 часов 30 минут до 10 часов 00 минут.
- При себе иметь документы: удостоверяющие личность, документ, удостоверяющий право на земельную долю. Представитель долевой собственности иметь нотариальную доверенность.
- Заинтересованные лица могут ознакомиться с документами вынесенными в повестку дня общих собраний (проектами договоров аренды и (или) дополнительных соглашений к договорам аренды) по адресу: 397120, Воронежская область, Терновский район, с. Новотроицкое, ул. Молодежная, д. 1.

Извещение

о необходимости согласования проекта межевания

Кадастровый инженер: Суворов Андрей Вячеславович (СРО «Кадастровые инженеры юга» номер в реестре СРО КИ 006 от 24.08.2016, реестровый номер НП000828), адрес: Воронежская область, г. Лиски, пр. Ленина, дом 49, кв. 47, тел. 8/473-91/4-65-30, адрес эл. почты: suvorov-and@yandex.ru, извещает о необходимости согласования проекта межевания, подготовленного в отношении земельных участков, выделяемых в счет земельных долей в праве общей долевой собственности на исходный земельный участок с кадастровым номером 36:11:0000000:108, расположенный по адресу: Воронежская область, р-н Камэнский, в границах СХА «Путь Ильича».

Заказчиком кадастровых работ по подготовке проекта межевания является ООО «ЦЧ АГК», адрес: 394016, Воронежская область, г. Воронеж, Московский пр-кт, д. 196, тел. 79065805367.

Предметом согласования является размер и местоположение границ выделяемых в счет земельных долей земельных участков, собственниками которых являются Резниченко Александр Васильевич, Свилюков Виктор Иванович, Токарева Людмила Николаевна.

Ознакомиться с проектом межевания земельных участков, и направить обоснованные возражения относительно размера и местоположения границ выделяемых земельных участков можно в течение 30 календарных дней с момента опубликования настоящего извещения по адресу: Воронежская область, г. Лиски, пр. Ленина, 3.

ЗАО «Павловская МТС» извещает о проведении собрания

участников общей долевой собственности на земельный участок из категории земель с/х назначения с К№ 36:20:6300007:320, площадью 1796888 кв. м, расположенный по адресу: Воронежская обл., р-н Павловский, центральная часть кадастрового квартала 36:20:6300007.

Дата проведения собрания: **17 декабря 2024 г.**

Место проведения собрания: Воронежская область, Павловский район, село Никольевка, площадь Победы, дом 6 (здание Никольевского СДК).

Время проведения собрания: 10.00.

Начало регистрации: 09.00.

Повестка дня:

1) Об условиях Договора аренды земельного участка от 26.05.2014 г., находящегося в общей долевой собственности граждан, арендатором которого является ЗАО «Павловская МТС».

2) О лице, уполномоченном от имени участников общей долевой собственности без доверенности действовать при заключении договора аренды данного земельного участка и (или) соглашения о внесении изменений и (или) дополнений к договору аренды данного земельного участка, в том числе об объеме и о сроках таких полномочий.

С документами по вопросам, вынесенным на обсуждение общего собрания, заинтересованные лица могут ознакомиться в рабочие дни с 15.00 до 16.00 час. не позднее 16 декабря 2024 г. по адресу: Воронежская обл., г. Павловск, ул. Строительная, д. 8 А, юротдел.

Инициатором проведения общего собрания является ЗАО «Павловская МТС», являющееся участником общей долевой собственности и использующее находящийся в общей долевой собственности земельный участок в целях производства с/х продукции.

Для участия в собрании при себе необходимо иметь документы, удостоверяющие личность, и подлинники документов, удостоверяющих право на земельную долю (св-во о государственной регистрации права или выписка из ЕГРН). В случае участия в собрании через уполномоченного представителя — дополнительно иметь оригинал доверенности, заверенной в установленном действующим законодательством РФ порядке.

В соответствии с п.п. 4–6 ст. 13, п.п. 9–14 ст. 13.1. Федерального закона от 24.07.2002 г. № 101-ФЗ «Об обороте земель сельскохозяйственного назначения», кадастровый инженер Уколова Надежда Васильевна, СРО «Кадастровые инженеры юга» (номер в реестре СРО КИ 006 от 24.08.2016 г., реестровый номер НП000284), почтовый адрес: 394026, г. Воронеж, ул. Варейкиса, д. 71, кв. 65, адрес электронной почты zem@yandex.ru, т. 89529510905, извещает о необходимости согласования проекта межевания земельных участков, образуемых путем выдела в счет земельных долей в праве общей долевой собственности из исходного земельного участка с кадастровым номером 36:02:0000000:219 по адресу: Воронежская область, р-н Боровский, в границах СХА «Семено-Александровская», относящегося к категории земель «земли сельскохозяйственного назначения».

Предмет согласования — размер и местоположение выделяемых земельных участков. Заказчик Холодков Илья Игоревич, почтовый адрес: г. Воронеж, ул. Шишкова, д. 144Б, кв. 400, т. 89038550404.

Заинтересованные лица могут ознакомиться с проектом межевания земельных участков и направить обоснованные возражения относительно размера и местоположения границ выделяемых в счет


В со
скоязы
Синявс
ской об
вещает
ников о
ки с/х на
— 3
Вороне
ние, в се
Нач
Нач
— 3
ние: Вор
сти када
Нач
Нач
— 3
ние: Вор
селение
Нач
Нач
— 3
Вороне
ние, в се
Нач
Нач
— 3
ние: Вор
нявское
тала 36:
Нач
Нач
— 3
ние: Вор
селение
Нач
Нач
— 3
ние: Вор
ной час
Нач
Нач
Ад
район,
ПО
1. С
2. С
левой (с
3. (с
щегося
4. (с
ственн
стопол
щихся
ственн
ственн
прав н
находя
мельн
мельн
ществ
ного уд
для го
мочени
ках та
Д
при се
ную до
себе д
Оз
ния мо
ка, ул.
даты г
о со:
Креди
П
очере
бител
09 де
Сарат

Приложение №1
к протоколу общего собрания
собственников земельных долей
от 03/10 декабря 2024 года

Список присутствующих на общем собрании участников общей долевой собственности на земельный участок с кадастровым номером 36:30:4400011:02

РЕГИСТРАЦИОННЫЙ ЛИСТ

присутствующих на общем собрании собственников земельных долей –участников общей долевой собственности на земельный участок с кадастровым номером 36:30:4400011:82

№ п/п	Фамилия Имя Отчество участника долевой собственности	номер регистрации права и дата	Представитель по доверенности, реквизиты доверенности	Подпись собственника земельной доли/представителя по доверенности	Размер доли
1	Андропов Александр Александрович	36-36-31/009/2013-881 19.08.2013	Пономарев Андрей Алексеевич, действующий по доверенности №50/347-н/50-2024-2-30 от 15.03.2024 г		9/219
2	Андропова Antonina Петровна	36-36-31/009/2013-881 19.08.2013			6/219
3	Башлыков Николай Алексеевич	36-36-31/009/2013-881 19.08.2013			6/219
4	Башлыков Николай Анатольевич	36-36-31/009/2013-881 19.08.2013			6/219
5	Башлыкова Antonina Даниловна	36-36-31/009/2013-881 19.08.2013			12/219









1,5









1

1

1

2

6	Башлыкова Галина Ильинична	36-36-01/011/014-ИИ/29.10.2014	Федотова Елена Алексеевна, действующая по доверенности №68/50-н/68-2023-1-723 от 16.05.2023		6/219	1
7	Башлыкова Галина Ильинична	36-36-31/009/2013-881 19.08.2013	Федотова Елена Алексеевна, действующая по доверенности №68/50-н/8-2-23-1-723 от 16.05.2023		6/219	1
8	Башлыкова Любовь Никитична	36-36-31/009/2013-881 19.08.2013	<i>Пономарев Андрей Александрович, по доверенности № 35 от 20.10.2024</i>		6/219	1
9	Башлыкова Наталья Валентиновна	36-36-31/009/2013-881 19.08.2013	Федотова Елена Алексеевна, действующая по доверенности №77/856-н/77-2024-5-394 от 17.05.2024		6/219	1
10	Башлыкова Рита Валерьевна	36-36-31/009/2013-881 19.08.2013			6/219	1
11	Беленова Елена Евгеньевна	36-36-31/009/2013-881 19.08.2013	Федотова Елена Алексеевна, действующая по доверенности №68/50-н/68-2023-1-664 от 03.05.2023		6/219	1
12	Булавин Юрий Сергеевич	36-36-31/009/2013-881 19.08.2013	Пономарев Андрей Алексеевич, действующий по доверенности № 36/145-н/36-2024-4-595 от 21.03.2024 г.		12/219	2
13	Григорьева Валентина Анатольевна	36-36-31/009/2013-881 19.08.2013	Пономарев Андрей Алексеевич, действующий по доверенности № 36/259-н/36-2024-1-369 от 19.03.2024 г.		6/219	1

14	Ельшов Андрей Евгеньевич	36-36-31/011/2014-798 11.07.2014	Федотова Елена Алексеевна, действующая по доверенности №36/259-н/16-2023-1-168 от 13.06.2023		6/219	1
15	Есиков Владимир Александрович	36-36-31/09/2013-881 19.08.2013	Федотова Елена Алексеевна, действующая по доверенности № 68/50-н/68-2013-1-824 от 30.03.2023		6/219	1
16	Ефремов Николай Петрович	36-36-31/009/2013-881 19.08.2013	Федотова Елена Алексеевна, действующая по доверенности №50/275-н/50-2023-2-735 от 15.05.2023		4/219	0,66
17	Ефремов Сергей Петрович	36-30-4400011-82-36/185/2024-25 16.05.2024	Федотова Елена Алексеевна, действующая по доверенности №77/1987-н/77-2024-5-156 от 20.05.2024		10/219	1,66
18	Ефремов Сергей Петрович	36-36-31/009/2013-881 19.08.2013	Федотова Елена Алексеевна, действующая по доверенности №77/1987-н/77-2024-5-156 от 20.05.2024		4/219	0,66
19	Ефремова Наталья Владимировна	36-36-31/09/2013-881 19.08.2013	Ефремов Сергей Петрович по довер. № 40 от 10.12.2022		24/219	4
20	Жилева Марина Викторовна	36:30-4400011-82-36/185/2021-4 13.07.2021	Федотова Елена Алексеевна, действующая по доверенности №36/341-н/36-2024-1-167 от 16.03.2024		18/219	3
21	Пономарева Татьяна Алексеевна	36:30-4400011-82-36/185/2024-23 02.01.2024			6/219	1

22	Пономарева Татьяна Алексеевна	36:30:4400011:82-36/185/2024-21 18.03.2024		<i>Александр</i>	6/219	1
23	Пономарева Татьяна Алексеевна	36:30:4400011:82-36/185/2023-19 15.12.2023		<i>Александр</i>	6/219	1
24	Пономарева Татьяна Алексеевна	36:30:4400011:82-36/185/2023-16 13.10.2023		<i>Александр</i>	6/219	1
25	Пономарева Татьяна Алексеевна	36:30:4400011:82-36/185/2023-14 13.10.2023		<i>Александр</i>	6/219	1
26	Пономарева Татьяна Алексеевна	36:30:4400011:82-36/185/2023-10 19.06.2023		<i>Александр</i>	6/219	1
27	Пономарева Татьяна Алексеевна	36:30:4400011:82-36/185/2023-8 19.06.2023		<i>Александр</i>	6/219	1
28	Разживина Людмила Николаевна	36:30:4400011:82-36/185/2023-14 28.06.2023			6/219	1

Для участия в общем собрании зарегистрировалось 15 участник долевой собственности и их представителей, что составляет 75 % от общего числа участников долевой собственности на земельный участок, владеющие 100% долями в праве общей долевой собственности, что составляет 83,58 % от общего количества долей в праве общей долевой собственности.



Ирина Александровна Пономарева
Ирина Александровна Пономарева

