

ПРОТОКОЛ

Общего собрания участников долевой собственности на земельный участок сельскохозяйственного назначения с кадастровым номером 36:30:4400015:136, расположенного по адресу: Воронежская область, р-н Терновский, с Новотроицкое, в юго-восточной части кадастрового квартала 36:30:4400015

Дата проведения общего собрания: 12 марта 2025 года

Место проведения: Воронежская область, Терновский район, Новотроицкое, ул. Молодежная, д. 1

Время проведения: начало в 10-00, окончание 10-30.

Уведомление участников долевой собственности о предстоящем собрании было опубликовано в газете «Воронежский курьер» № 4 (4178) от «29» января 2025 года.

Земельный участок с кадастровым номером 36:30:4400015:136, площадью: 716793 кв.м. (пашня), находится в общей долевой собственности у 12 (двенадцати) физических лиц.

В связи с тем, что из земельного участка с кадастровым номером 36:30:4400015:136 образованы путем выдела долей в праве общей собственности земельные участки с кадастровым номером 36:30:4400015:321 площадью 26 3312 кв.м., с кадастровым номером 36:30:4400015:322 площадью 4 3885 кв.м., с кадастровым номером 36:30:4400015:323 площадью 21 9427 кв.м., произошло уменьшение исходной площади земельного участка с кадастровым номером 36:30:4400015:136 с 124 3417 кв.м. до 71 6793 кв.м., при этом перерасчет размера долей в праве общей собственности оставшимся участникам долевой собственности не производился.

Таким образом, расчет кворума производится исходя из актуальной площади исходного земельного участка с учетом размера земельных долей, в счет которых был образзован исходный земельный участок с кадастровым номером 36:30:4400015:136. То есть из расчета, что 3/85 доли в праве равна 4 3885 кв.м., а актуальный размер данной доли в праве составил 3/49.

Присутствуют на собрании:

(Приложение № 1 - "Регистрационный лист").

Итого: присутствующих 7 (семь) участников (их представителей) общей долевой собственности, которым принадлежит в совокупности 27/85 (или 27/49) долей в праве, что составляет 55,10 % от общего количества долей в праве общей собственности.

Кворум, предусмотренный п. 5 ст. 14.1 Федерального закона от 24.07.2002 г. № 101-ФЗ «Об обороте земель сельскохозяйственного назначения», имеется. Собрание правомочно принимать решения по всем вопросам повестки дня общего собрания. Голосование по всем вопросам повестки дня проводится путем поднятия руки.

Собрание открыла И.О. главы администрации Новотроицкого сельского поселения Терновского муниципального района Воронежской области Черникова Марина Валентиновна, действующая на основании Решения главы администрации Новотроицкого сельского поселения Терновского муниципального района Воронежской области № 7 от 07.03.2025 г., которая довел до сведения участникам общей долевой собственности и их представителям о том, что настоящее собрание проводится по инициативе арендатора земельного участка ИП главы КФХ Пономаревой Т.А., в связи с окончанием срока действия Договора № 07 аренды земельного участка сельскохозяйственного назначения при множественности лиц на стороне арендодателей от 28.11.2014 (запись регистрации 36-36-31/016/2014-690 от 19.12.2014 г.).

И.О. главы администрации Новотроицкого сельского поселения Терновского муниципального района Воронежской области Черникова М.В. зачитал назначенную повестку дня:

1. Избрание председателя, секретаря и счетной комиссии общего собрания.
2. Об условиях договора аренды земельного участка, находящегося в общей долевой собственности.

3. Избрание лица, уполномоченного от имени участников общей долевой собственности действовать без доверенности при обращении с заявлением о проведении государственной регистрации прав, обременений, изменений в отношении указанного земельного участка, и лица, уполномоченного от имени участников общей долевой собственности правом подписания договора аренды, дополнительных соглашений, в отношении земельного участка.

По первому вопросу повестки дня

И.О. главы администрации Новотроицкого сельского поселения Терновского муниципального района Воронежской области Черникова М.В., которая предложил избрать председателем собрания Приходько Виталия Сергеевича.

Голосовали:

"ЗА" - единогласно;

"ПРОТИВ" - нет;

"ВОЗДЕРЖАЛОСЬ" - нет.

Решение принято - назначить председателем собрания Приходько Виталия Сергеевича.

Выступил председатель общего собрания Приходько Е.С., который предложил избрать секретарем собрания Черникову Марину Валентиновну.

Голосовали:

"ЗА" - единогласно;

"ПРОТИВ" - нет;

"ВОЗДЕРЖАЛОСЬ" - нет.

Решение принято - назначить секретарем собрания Черникову Марину Валентиновну.

И.О. главы администрации Новотроицкого сельского поселения Терновского муниципального района Воронежской области Черникова М.В., которая предложила возложить полномочия счетной комиссии на председателя и секретаря собрания.

Голосовали:

"ЗА" - единогласно;

"ПРОТИВ" - нет;

"ВОЗДЕРЖАЛОСЬ" - нет.

Решение принято - возложить функции счетной комиссии на председателя и секретаря собрания.

По второму вопросу повестки дня слушали представителя арендатора земельного участка с кадастровым номером 36:30:4400015:136 ИП главы КФХ Пономаревой Татьяны Алексеевны Пономарева Андрея Алексеевича, который предложил внести изменения в № 07 аренды земельного участка сельскохозяйственного назначения при множественности лиц на стороне арендодателей от 28.11.2014 (запись регистрации 36-36-31/016/2014-690 от 19.12.2014 г.) в виде заключения Дополнительного соглашения. Пономаревым Андреем Алексеевичем был озвучен текст дополнительного соглашения.

Председатель общего собрания предложил проголосовать за утверждение внесения изменений в Договор № 07 аренды земельного участка сельскохозяйственного назначения при множественности лиц на стороне арендодателей от 28.11.2014 (запись регистрации 36-36-31/016/2014-690 от 19.12.2014 г.)

По второму вопросу повестки дня голосовали:

"ЗА" – единогласно.

«ПРОТИВ» - нет.

"ВОЗДЕРЖАЛОСЬ" - нет.

РЕШЕНИЕ ПРИНЯТО:

РЕШИЛИ УТВЕРДИТЬ: условия продления действующего Договора № 07 аренды земельного участка сельскохозяйственного назначения при множественности лиц на стороне арендодателей от 28.11.2014 (запись регистрации 36-36-31/016/2014-690 от 19.12.2014 г.), озвученные Пономаревым А.А., представителем арендатора земельного участка ИП главой КФХ Пономаревой Т.А. и заключить Дополнительное соглашение следующего содержания:

«1. Стороны договорились внести изменения в пункт 2.1 Договора № 07 аренды земельного участка сельскохозяйственного назначения при множественности лиц на стороне арендодателей от 28.11.2014 (запись регистрации 36-36-31/016/2014-690 от 19.12.2014 г.) и изложить его в следующей редакции:

«2.1. Настоящий Договор заключен сроком на 20 (двадцать) лет, т.е. до 28.11.2034 года, и вступает в силу с момента его государственной регистрации.»

2. Стороны договорились внести изменения в пункт 3.2 Договора № 07 аренды земельного участка сельскохозяйственного назначения при множественности лиц на стороне арендодателей от 28.11.2014 (запись регистрации 36-36-31/016/2014-690 от 19.12.2014 г.) и изложить его в следующей редакции:

«3.2. Ежегодная арендная плата, начиная с 2025 расчетного года, состоит из:

- зерновой продукции (фуражное зерно), рассчитывается и выдается каждому Арендодателю исходя из 3000 (три тысячи) кг за 3/85 (3/49) долю в праве общей долевой собственности на Земельный участок, указанный в п. 1.1 Договора.

- подсолнечного масла, рассчитывается и выдается каждому Арендодателю исходя из 5 (пять) литров за 3 85 (3/49) долю в праве общей долевой собственности на Земельный участок, указанный в п. 1.1 Договора.

- сахара песок, рассчитывается и выдается каждому Арендодателю исходя из 100 (сто) кг за 3/85 (3/49) долю в праве общей долевой собственности на Земельный участок, указанный в п. 1.1 Договора.

- вспашки приусадебного участка (огорода).

- в случае смерти Арендодателя, родственнику умершего, который понес расходы на погребение, выплачивается материальная помощь в размере 10 000 (десяти тысяч) рублей.

3. Стороны договорились внести изменения в пункт 4.1.7 Договора № 07 аренды земельного участка сельскохозяйственного назначения при множественности лиц на стороне арендодателей от 28.11.2014 (запись регистрации 36-36-31/016/2014-690 от 19.12.2014 г.) и изложить его в следующей редакции:

«4.1.7. передавать свои права и обязанности по договору аренды Земельного участка третьему лицу без согласия Арендодателей при условии их уведомления. В этих случаях ответственным по договору аренды земельных участков перед Арендодателями становится новый арендатор Земельного участка.»

4. Стороны договорились исключить пункт 4.1.8 из Договора № 24 аренды земельного участка сельскохозяйственного назначения при множественности лиц на стороне арендодателей от 04.02.2015 (запись регистрации 36-36/005-36/005/042/2015-98/1 от 18.02.2015 г.).

5. Настоящее соглашение вступает в силу с момента его государственной регистрации, при этом Арендатор несет расходы по оплате государственной пошлины, а также осуществляет все необходимые действия необходимые для государственной регистрации Соглашения.

6. Настоящее соглашение составлено в 3 экземплярах, имеющих равную юридическую силу, один для Арендатора, один для лица, уполномоченного общим собранием действовать без доверенности при подписании настоящего соглашения, и один для органа, осуществляющего государственную регистрацию прав на недвижимое имущество.»

По третьему вопросу повестки дня слушали участника общей долевой собственности Пономареву Т.А., которая предложил, на основании и порядке, установленном ч.6 п. 3 ст. 14 Федерального закона от 24.07.2002 г. № 101-ФЗ «Об обороте земель сельскохозяйственного назначения», избрать уполномоченным лицом для подписания дополнительного соглашения к договору аренды,

Башлыкову Риту Валерьевну, 21.11.1976 г.р., паспорт: серия 20 21 № 553513 выдан ГУ МВД по Воронежской области 25.11.2021 года, код подразделения: 360-039, зарегистрированной по адресу: Воронежская область, Терновский район, село Новотроицкое, улица Буденного, дом 27,

- уполномоченным лицом от имени участников долевой собственности в праве на земельный участок сельскохозяйственного назначения с кадастровым номером с кадастровым номером

36:30:4400014:168, общей площадью 711860 кв.м., местоположение: Воронежская область, р-н Терновский, в границах к-з "Искра", без доверенности заключать договор аренды на земельный участок сельскохозяйственного назначения, участвовать от имени участников долевой собственности на указанный земельный участок в переговорах с Арендатором о внесении изменений в действующий договор аренды земельного участка на условиях утвержденных настоящим собранием, подписывать договоры и (или) дополнительные соглашения к ним, представлять интересы участников общей долевой собственности на указанный земельный участок при государственной регистрации договоров аренды и дополнительных соглашений к ним на срок полномочий 3 (три) года.

По третьему вопросу повестки дня голосовали:

"ЗА" – единогласно.

«ПРОТИВ» - нет.

"ВОЗДЕРЖАЛОСЬ" - нет

РЕШЕНИЕ ПРИНЯТО.

РЕШИЛИ НАЗНАЧИТЬ:

Башлыкову Риту Валерьевну, 21.11.1976 г.р., паспорт: серия 20 21 № 553513 выдан ГУ МВД по Воронежской области 25.11.2021 года, код подразделения 360-039, зарегистрированной по адресу: Воронежская область, Терновский район, село Новотроицкое, улица Буденного, дом 27,

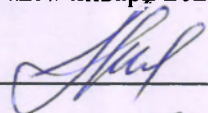
- уполномоченным лицом от имени участников долевой собственности в праве на земельный участок сельскохозяйственного назначения с кадастровым номером с кадастровым номером 36:30:4400014:168, общей площадью 711860 кв.м., местоположение: Воронежская область, р-н Терновский, в границах к-з "Искра", без доверенности заключать договор аренды на земельный участок сельскохозяйственного назначения, участвовать от имени участников долевой собственности на указанный земельный участок в переговорах с Арендатором о внесении изменений в действующий договор аренды земельного участка на условиях утвержденных настоящим собранием, подписывать договоры и (или) дополнительные соглашения к ним, представлять интересы участников общей долевой собственности на указанный земельный участок при государственной регистрации договоров аренды и дополнительных соглашений к ним на срок полномочий 3 (три) года.

Настоящий протокол составлен в 2 (двух) экземплярах, один храниться у ИП главы КФХ Пономаревой Т.А., и один – в Администрации Новотроицкого сельского поселения Терновского муниципального района Воронежской области.

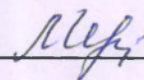
Приложение:

1. Журнал регистрации участников собрания (Регистрационный лист).
2. Копия газеты «Воронежский курьер» № 4 (4178) от «29» января 2025 года.

Председатель собрания


 В.С. Приходько

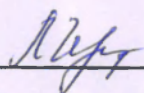
Секретарь собрания

 М.В. Черникова

И.О. главы администрации

Новотроицкого сельского поселения










 М.В. Черникова

Список присутствующих на общем собрании участников общей долевой собственности на земельный участок
с кадастровым номером 36:30:4400015:136


РЕГИСТРАЦИОННЫЙ ЛИСТ


присутствующих на общем собрании собственников земельных долей - участников общей долевой собственности на земельный участок с кадастровым номером 36:30:4400015:136

№ п/п	Фамилия Имя Отчество участника долевой собственности	номер регистрации права и дата	Представитель по доверенности, реквизиты доверенности	Подпись собственника доли/представителя по доверенности	Размер доли	Актальный размер доли
1	Недобежкина Галина Ивановна	36:30:4400015:136-36/185/2024-32 12.12.2024	Ирина Игоревна Воронина Адрес: г. Волгоград, кв. 4 Зеленая поляна д. 4 б/н в К.О.С. 2025.22		3/85	3/49
2	Владимиорова Зинаида Петровна	36:30:4400015:136-36/185/2018-13 14.08.2018			3/85	3/49
3	Пономарева Татьяна Алексеевна	36:30:4400015:136-36/005/2018-9 23.03.2018		Т.О.КОМ	3/85	3/49
4	Камынина Надежда Александровна	36:30:4400015:136-36/005/2017-7 16.11.2017	Александровна Антон Александрович, кв. 4 доверенности № 005 от 06.11.2024г		3/85	3/49
5	Нелобова Ираида Васильевна	36:30:4400015:136-36/005/2017-5 22.05.2017			3/85	3/49

6	Минин Юрий Павлович	36.30.44000151136-36/005/2017-3 29.03.2017			6/85	6/49
7	Толубасла Нина Ивановна	36-36-31/016/2014-308 21.11.2014			6/85	6/49
8	Минин Николай Павлович	36-36-31/016/2014-308			3/85	3/49
9	Недобежкина Галина Ивановна	36-36-31/016/2014-308 21.11.2014	Документы переданы в суд, по документам № 4 от 03.03.2015г.		3/85	3/49
10	Рябова Нина Ивановна	36-36-31/016/2014-308 21.11.2014			6/85	6/49
11	Щербатых Иван Михайлович	36-36-31/016/2014-308 21.11.2014	Документы переданы в суд, по документам № 4 от 03.03.2015г.		6/85	6/49
12	Павлов Евгений Николаевич	36-36-31/016/2014-308 21.11.2014			1/85	1/49
13	Прибыткова Валентина Ивановна	36-36-31/016/2014-308 21.11.2014	Документы переданы в суд, по документам № 3 от 03.03.2015г.		3/85	3/49

Для участия в общем собрании зарегистрированы 7 участник, долевой собственности и их представителей, что составляет 58,33 % от общего числа участников долевой собственности на земельный участок, владеющие 27/85 долями в праве общей долевой собственности, что составляет 55,10 % от общего количества долей в праве общей долевой собственности.





ИО Главы Новотроицкого сельского поселения Терновского муниципального района Воронежской области

27/49

15

6

3

3

3

ЗАКОНОМЕРНЫЙ РЕЗУЛЬТАТ:
ГУБЕРНАТОР РАССКАЗАЛ,
ПОЧЕМУ В СОВЕТЕ БЕЗОПАС-
НОСТИ НАШ РЕГИОН НАЗВА-
ЛИ ОДНИМ ИЗ ЛУЧШИХ 3


ГЕНПЛАН В ДЕЙСТВИИ:
ЛЕГАЛИЗАЦИЮ
СТРОЕК В ОХРАННЫХ
ЗОНАХ МЭРИЯ
ОСПОРИТ В СУДЕ 6-7

ДВА СЕЗОНА:
ВОРОНЕЖЦАМ ПОКАЗАЛИ
ДОКУМЕНТАЛЬНЫЙ ФИЛЬМ
О ДЕТЯХ, ПОМОГАЮЩИХ
УЧАСТНИКАМ СВО 14

КУРС ОТ ДЯДИ ВАНИ:
МОРПЕХ ИЗ ТАЛОУСКО-
ГО РАЙОНА ПРОВОДИТ
ДЛЯ БОЙЦОВ УРОКИ
ВЫЖИВАНИЯ 18-19

ВОРОНЕЖСКИЙ

КУРЬЕР




4 640003 530126 2 5004

ТВ-ПРОГРАММА
3-9 ФЕВРАЛЯ

РИА ВОРОНЕЖ

№4 (4178) 29 января 2025 г. ВОРОНЕЖСКАЯ ОБЛАСТНАЯ ГАЗЕТА, ИЗДАЕТСЯ С СЕНТЯБРЯ 1990 ГОДА. (16+)

ЖИВЫЕ КЖЛЫТУРЫ



В связи с осен-
ней засухой,
которая при-
шлась на сев и
вегетацию ози-
мых, не удалось
получить све-
временных друж-
ных всходов.
Семена начали
прорастать лишь
в середине
октября
после дождей.
Однако на дан-
ный момент куль-
туры успешно
проходят пере-

ИЗБИРАТЕЛЬНАЯ КОМИССИЯ ВОРОНЕЖСКОЙ ОБЛАСТИ РЕШЕНИЕ

24 января 2025 года
№ 179/1169-7

г. Воронеж

**О назначении члена Территориальной избирательной комиссии
Поворинского района с правом решающего голоса**

В соответствии со статьями 22, 26, 29 Федерального закона от 12 июня 2002 года № 67-ФЗ «Об основных гарантиях избирательных прав и права на участие в референдуме граждан Российской Федерации» Избирательная комиссия Воронежской области **решила**:

1. Назначить членом Территориальной избирательной комиссии Поворинского района с правом решающего голоса **Морозову Ольгу Александровну**.

2. Направить настоящее решение в Территориальную избирательную комиссию Поворинского района, средство массовой информации и разместить на официальном сайте Избирательной комиссии Воронежской области в сети Интернет www.votpolozh.tzbyknot.ru.

Председатель комиссии И.С. ИВАНОВ
Секретарь комиссии С.В. ЧЕРЕПУХИН

Извещение

о согласовании проекта межевания земельных участков

Кадастровым инженером **Мочаловым Романом Владимировичем** (квалификационный аттестат № 36-11-193, Адрес: 1970-40, Воронежская область, город Эртиль, улица Плеханова жая, дом 14, тел.: 3-47345-2-24-43, e-mail: tomatmt2008@yandex.ru) сообщается о необходимости согласования подготовленного проекта межевания земельных участков, выделяемых в счет земельных долей в праве общей собственности на земельный участок с кадастровым номером 36:32:0000000:459, расположенный в Воронежской области, Эртильский район, колхоз «Родина».

Заказчиком кадастровых работ по подготовке проекта межевания земельных участков является представитель по доверенности, действующий в интересах собственников земельных долей **Федоричев Александр Витальевич**, проживающая по адресу: Воронежская область, город Эртиль, переулок Кирова, дом 10, тел. 89092127037.

Предмет согласования — размер и местоположение границ выделяемых в счет земельных долей земельных участков.

Ознакомиться с проектом межевания земельных участков и подать обоснованные возражения и предложения о доработке проекта межевания земельных участков относительно размера и местоположения границ выделяемых земельных участков можно в течение 30-ти дней со дня опубликования данного извещения по адресу: Воронежская область, город Эртиль, улица Плехановская, дом 12.

Полное наименование и адрес кадастрового инженера: Мочалов Роман Владимирович, 1970-40, Воронежская область, город Эртиль, улица Плехановская жая, дом 14, тел.: 3-47345-2-24-43, e-mail: tomatmt2008@yandex.ru

ИЗБИРАТЕЛЬНАЯ КОМИССИЯ ВОРОНЕЖСКОЙ ОБЛАСТИ РЕШЕНИЕ

24 января 2025 года
№ 179/1170-7

г. Воронеж

**О назначении председателя Территориальной избирательной
комиссии Поворинского района**

В соответствии с пунктом 7 статьи 20 Федерального закона от 12 июня 2002 года № 67-ФЗ «Об основных гарантиях избирательных прав и права на участие в референдуме граждан Российской Федерации», рассматривая предложение кандидатуры для назначения на должность председателя Территориальной избирательной комиссии Поворинского района, Избирательная комиссия Воронежской области **решила**:

1. Назначить председателем Территориальной избирательной комиссии Поворинского района **Морозову Ольгу Александровну**.

2. Направить настоящее решение в Территориальную избирательную комиссию Поворинского района, средство массовой информации и разместить на официальном сайте Избирательной комиссии Воронежской области в сети Интернет www.votpolozh.tzbyknot.ru.

Председатель комиссии И.С. ИВАНОВ
Секретарь комиссии С.В. ЧЕРЕПУХИН

В соответствии с п.п. 4-6 ст.13, п.п. 9-14 ст.13.1 Федерального закона от 24.07.2002г. № 101-ФЗ «Об обороте земель сельскохозяйственного назначения», кадастровым инженером **Лобановым Антоном Пимидеевичем**, квалификационный аттестат 36-10-89, адрес: Воронежская область, г. Россошь, ул. Пролетарская, 75, пом. V, e-mail: Lobanov@zemat@mail.ru, тел. 8-950-752-93-07, извещает о необходимости согласования проекта межевания земельных участков, образуемых путем выделения в счет земельных долей из исходного земельного участка с кадастровым номером 36:27:0000000:292, местоположение: Воронежская обл, Россошанский р-н, в границах бывших земельных угодий СТОО «Прогресс», относящийся к категории земель «земли сельскохозяйственного назначения».

Предмет согласования — размер и местоположение границ выделяемых земельных участков. Заказчик: **Кашеева Ольга Петровна**, адрес: г. Киров, ул. Победы, д. 21, т. 8-903-857-20-80. Ознакомиться с проектом межевания земельных участков и направить обоснованные возражения относительно размера и местоположения границ выделяемых земельных участков можно в течение 30 дней с момента опубликования извещения по адресу: Воронежская обл., г. Россошь, ул. Пролетарская, 75, пом. V. При себе иметь документы, удостоверяющие личность и подтверждающие право на земельную долю в исходном земельном участке.

Кадастровый инженер **Чиркина Анжела Александровна**,
полное наименование и адрес кадастрового инженера: Чиркина Анжела Александровна, 394000 Воронежская область, г. Воронеж, ул. Звездная, 28, тел. 89009498736

Кадастровым инженером **Осигиным Павлом Владимировичем** (г. Воронеж, ул. Колыдовская, д. 49, кв. 13, з/м-утд@yandex.ru, тел. 8(910)361-45-59, квалификационный аттестат 36-16-748, №38523 в государственном реестре кадастровых инженеров) выполняются кадастровые работы в отношении земельного участка с кадастровым номером 36:34:0109014:6, по адресу: Воронежская обл., г. Воронеж, тер. с.т. «Искра-2», ул. Звездная, уч. 24.

Заказчиком кадастровых работ является **Бубнов Алексей Васильевич**, (Воронежская обл., г. Воронеж, ул. Остужева, д. 17, кв. 50, тел. 8(960) 109-91-33).

Ознакомиться с проектом межевого плана, выразить требования о проведении согласования местоположения границ земельного участка на местности, направить обоснованные возражения о местоположении границ земельного участка после ознакомления с проектом межевого плана можно в рабочие дни с 9 до 16 часов в течение 30 дней со дня опубликования настоящего извещения по адресу: г. Воронеж, ул. Куколкина, д. 6, кв. 45.

Смежные земельные участки, с правообладателями которых требуется согласовать местоположение границ Воронежская обл., г. Воронеж, тер. с.т. «Искра-2», ул. Звездная, уч. 22 (с востока), и ул. Зеленая, 7 (с юга). Все участки расположены в кадастровом квартале 36:34:0109014.

При проведении согласования местоположения границ при себе необходимо иметь документы, удостоверяющие личность, а также документы, подтверждающие права на соответствующий земельный участок.

В соответствии с п.п. 4-6 ст.13, п.п. 9-14 ст.13.1 ФЗ РФ от 24.07.2002 года № 101-ФЗ «Об обороте земель сельскохозяйственного назначения» кадастровым инженером — **Индивидуальный предприниматель Юрина Елена Владимировна**, адрес: Воронежская область, г. Богучар, ул. Урицкого, д. 10, кв. 3, тел. 89155481432, адрес электронной почты: tomat1979@yandex.ru, извещает о необходимости согласования проекта межевания земельного участка, образуемого путем выделения земельных долей в праве общей долевой собственности из исходного земельного участка с кадастровым номером: 36:03:0000000:260, местоположение: Воронежская область, р-н Богучарский, восточная часть условного кадастрового квартала 36:03:0000000.

Из земель сельскохозяйственного назначения для сельскохозяйственного производства.

Предмет согласования — размер и местоположение границ выделяемого земельного участка

Заказчиком работ по выделу земельного участка, является **Шаловалов Виталий Анатольевич**, адрес: Воронежская область, г. Богучар, ул. Мира, д. 62, тел. 89009498736.

Ознакомиться с проектом межевания земельного участка, а также направить обоснованные возражения относительно размера и местоположения границ выделяемого в счет земельных долей земельного участка можно по адресу: Воронежская область, г. Богучар, ул. Урицкого, д. 10 кв. 3, тел. 89155481432, с 9.00 до 16.00 в течение 30 календарных дней со дня опубликования данного извещения.

При себе иметь документы, удостоверяющие личность и подтверждающие право на земельную долю в исходном земельном участке.

Имя, фамилия, отчество, место жительства, паспортные данные, дата рождения
 При оформлении документов необходимо предоставить копии документов, подтверждающих право собственности на земельный участок, кадастровый паспорт на земельный участок, копию выданных документов, подтверждающих право собственности на земельный участок (копии документов и их копии).

Администрация Вязноватовского сельского поселения Нижегородского муниципального района Нижегородской области извещает собственников земельных долей в праве общей долевой собственности на земельный участок с кадастровым номером 36:15:0000000:11 в границах землепользования бывшего ТОО «Вязноватовское» Нижегородского района Нижегородской области о созыве общего собрания участников долевой собственности.

Повестка дня собрания:

1. Об избрании председателя и секретаря общего собрания участников долевой собственности;
2. Утверждение списка лиц, земельной доли которых могут быть признаны невостребованными.

Собрание состоится **4 марта 2025 г.** в 10 час. 30 мин. в помещении администрации Вязноватовского сельского поселения по адресу: Вязноватовская обл., Нижегородский р-н, с. Вязноватовка, ул. Мира, д. 112.

С документами по вопросам, вынесенным на обсуждение общего собрания можно ознакомиться в рабочие дни в администрации Вязноватовского сельского поселения по адресу: 396.891, Вязноватовская обл., Нижегородский р-н, с. Вязноватовка, ул. Мира, д. 112.

ООО «АПК-Мосальское» [ИНН 3613004970] в соответствии со ст. 14.1 Федерального закона № 101-ФЗ от 24.07.2002 г. «Об обороте земель сельскохозяйственного назначения», извещает о проведении общего собрания участников общей долевой собственности земельного участка с кадастровым номером 36:130000000:3571, площадью 130 5800 кв. м, землей сельскохозяйственного назначения, для сельскохозяйственного производства, местоположение — Воронежская область, Каширский р-н, к/пос. от с/п. Красный Луг, в границах бывшего колхоза «Золотой Колос».

Собрание состоится **12.03.2025 г.** в 10.00 по адресу: Воронежская область, Каширский район, с. Мосальское, ул. Мичурина, д. 70.

Повестка дня общего собрания:

1. Избрание председателя, секретаря общего собрания.
2. Об условиях договора аренды земельного участка, находящегося в аренде ООО «АПК-Мосальское».
3. Избрание лица, уполномоченного от имени участников долевой собственности действовать без доверенности.

Начало регистрации участников собрания проводится за 15 минут до начала собрания. Собрание проводится по инициативе участника долевой собственности Картацевой Галины Федоровны.

С документами по вопросам, вынесенным на обсуждение общего собрания, можно ознакомиться в рабочие дни с понедельника по пятницу с 9.00 до 15.00 по адресу: Воронежская область, Каширский район, с. Мосальское, ул. Мичурина, д. 70.

При себе иметь документы, удостоверяющие личность, а также документы, подтверждающие полномочия представителей. Контактный телефон: 89290087676.

При себе иметь документы, удостоверяющие личность, а также документы, подтверждающие полномочия представителей. Контактный телефон: 89290087676.

Кадастровый инженер Леонид Юрьевич Юрченко, паспортный № 39А033, с. Лиски, ул. Лысенко, д. 496, к/п. № 16, в т.ч. № 16.16.712, извещает о согласовании проекта межевания, подготовленного в отношении земельного участка, выделенного в счет земельной доли в праве общей долевой собственности на земельный участок № 04.7.0000077, адрес: Воронежская обл., Каширский район, с. Протвино, ул. Нарядов, д. 42, т. № 79.677777.

С проектом межевания земельного участка можно ознакомиться по адресу: Воронежская обл., Лиски, д. 17А, к/п. № 5, в течение 30 дней с даты публикации извещения. Обоснованные возражения относительно размера и местоположения границ выделенного земельного участка направлять по адресу: 397.800, Воронежская обл., с. Лиски, ул. Лысенко, д. 17А, к/п. № 5, в срок 30 дней со дня публикации извещения.

Кадастровый инженер Леонид Юрьевич Юрченко, паспортный № 39А033, с. Лиски, ул. Лысенко, д. 496, к/п. № 16, в т.ч. № 16.16.712, извещает о согласовании проекта межевания, подготовленного в отношении земельного участка, выделенного в счет земельной доли в праве общей долевой собственности на земельный участок № 04.7.0000077, адрес: Воронежская обл., Каширский район, с. Протвино, ул. Нарядов, д. 42, т. № 79.677777.

С проектом межевания земельного участка можно ознакомиться по адресу: Воронежская обл., Лиски, д. 17А, к/п. № 5, в течение 30 дней с даты публикации извещения. Обоснованные возражения относительно размера и местоположения границ выделенного земельного участка направлять по адресу: 397.800, Воронежская обл., с. Лиски, ул. Лысенко, д. 17А, к/п. № 5, в срок 30 дней со дня публикации извещения.

Кадастровый инженер Леонид Юрьевич Юрченко, паспортный № 39А033, с. Лиски, ул. Лысенко, д. 496, к/п. № 16, в т.ч. № 16.16.712, извещает о согласовании проекта межевания, подготовленного в отношении земельного участка, выделенного в счет земельной доли в праве общей долевой собственности на земельный участок № 04.7.0000077, адрес: Воронежская обл., Каширский район, с. Протвино, ул. Нарядов, д. 42, т. № 79.677777.

С проектом межевания земельного участка можно ознакомиться по адресу: Воронежская обл., Лиски, д. 17А, к/п. № 5, в течение 30 дней с даты публикации извещения. Обоснованные возражения относительно размера и местоположения границ выделенного земельного участка направлять по адресу: 397.800, Воронежская обл., с. Лиски, ул. Лысенко, д. 17А, к/п. № 5, в срок 30 дней со дня публикации извещения.

УВЕДОМЛЕНИЕ

Открытое акционерное общество «Газпром газораспределение Воронеж» размещает информацию об установлении платы за технологическое присоединение по индивидуальному проекту газопользующего оборудования объекта, расположенного по адресу: г. Воронеж, ул. Девицкий Выезд, кадастровый номер 36:34:0401014:4593, в сети Internet по адресу: www.gazpromvgn.ru.

Кадастровый инженер Сувицкий Дмитрий Валентинович (ИП) извещает о согласовании проекта межевания, подготовленного в отношении земельного участка, выделенного в счет земельной доли в праве общей долевой собственности на земельный участок с кадастровым номером 36:130000000:73, расположенного по адресу: Воронежская область, Каширский район, с/п. Каменно-Верховское, в границах АОЗТ «Каменноверховское».

Заказчиком работ по подготовке проекта межевания является: Чарниг Евгений Васильевич, адрес: Воронежская область, г. Нововоронеж, ул. Набережная, д. 12, кв. 15, тел. 8 [952] 958 44 54.

Предмет соглашения — размер и местоположение границ выделенного земельного участка.

Ознакомиться с проектом межевания земельных участков, а также направить предложения о доработке и обоснованные возражения относительно размера и местоположения границ, выделяемых в счет земельных долей земельных участков можно в течение 30 дней с даты опубликования объявления по адресу электронной почты: d.zaitsevit@ulm.ru по почтовому адресу: 396.350, Воронежская область, Каширский район, с. Каширское, ул. Комсомольская, 1 Б, оф. 2. При себе иметь документы, удостоверяющие личность и подтверждающие право на земельную долю в исходном земельном участке.

Администрация Новоторжского сельского поселения Терновского муниципального района Воронежской области в соответствии со ст. 14.1 ФЗ « Об обороте земель сельскохозяйственного назначения» № 101-ФЗ от 24.07.2002 г. извещает о том, что **12.03.2025 года** в 10 часов 00 мин. состоится общее собрание участников долевой собственности на земельный участок сельскохозяйственного назначения с кадастровым номером 36:30:0400015:136, площадью 716793 кв. м, находящегося по адресу: Воронежская область, р-н Терновский, Новоторжское сельское поселение, в юго-восточной части кадастрового квартала 36:30:0400015; инициатор собрания — ИП Глава КФХ Пономарева Т.А., арендатор, по адресу: 397120, Воронежская область, Терновский район, с. Новоторжское, ул. Молодежная, д. 1 (здание администрации сельского поселения).

Повестка общего собрания:

1. Об избрании председателя, секретаря и счетной комиссии общего собрания.
2. Об условиях договора аренды земельного участка, находящегося в долевой собственности.
3. О лицах, уполномоченных общим собранием участников долевой собственности действовать без доверенности.

Регистрация участников собрания с 9 часов 30 минут до 10 часов 00 минут.

При себе иметь документы: удостоверяющие личность, документы, удостоверяющие право на земельную долю. Представителям должника иметь нотариальную доверенность.

Заинтересованные лица могут ознакомиться с документами вынесенными в повестку дня общего собрания (проектами договоров аренды и (или) дополнительных соглашений к договорам аренды) по адресу: 397120, Воронежская область, Терновский район, с. Новоторжское, ул. Молодежная, д. 1.

Администрация Новоторжского сельского поселения Терновского муниципального района Воронежской области в соответствии со ст. 14.1 ФЗ « Об обороте земель сельскохозяйственного назначения» № 101-ФЗ от 24.07.2002 г. извещает о том, что **12.03.2025 года** в 10 часов 00 мин. состоится общее собрание участников долевой собственности на земельный участок сельскохозяйственного назначения с кадастровым номером 36:30:0400015:136, площадью 716793 кв. м, находящегося по адресу: Воронежская область, р-н Терновский, Новоторжское сельское поселение, в юго-восточной части кадастрового квартала 36:30:0400015; инициатор собрания — ИП Глава КФХ Пономарева Т.А., арендатор, по адресу: 397120, Воронежская область, Терновский район, с. Новоторжское, ул. Молодежная, д. 1 (здание администрации сельского поселения).

Повестка общего собрания:


1. Об избрании председателя, секретаря и счетной комиссии общего собрания.
2. Об условиях договора аренды земельного участка, находящегося в долевой собственности.
3. О лицах, уполномоченных общим собранием участников долевой собственности действовать без доверенности.

Регистрация участников собрания с 9 часов 30 минут до 10 часов 00 минут.

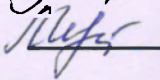
При себе иметь документы: удостоверяющие личность, документы, удостоверяющие право на земельную долю. Представителям должника иметь нотариальную доверенность.

Заинтересованные лица могут ознакомиться с документами вынесенными в повестку дня общего собрания (проектами договоров аренды и (или) дополнительных соглашений к договорам аренды) по адресу: 397120, Воронежская область, Терновский район, с. Новоторжское, ул. Молодежная, д. 1.

Председатель собрания



Секретарь собрания



И.О. Главы администрации
Новотроицкого сельского
поселения

